



Варварин
varvarin.ls.gov.rs

СЛУЖБЕНИ ЛИСТ

ОПШТИНЕ ВАРВАРИН

ГОДИНА XXXII

15. 4. 2025.године

Лист излази према потреби
Годишња претплата 300 дин.
Цена овог броја 30 дин.
Рок за рекламацију 10 дана

БРОЈ 6

ВАРВАРИН

4.

На основу члана 92. став 4. Закона о буџетском систему ("Службени гласник РС" број 54/09, 73/10, 101/2010, 101/11, 93/12, 62/13, 63/13-испр., 108/13, 142/14, 68/15-др.закон, 103/15, 99/16, 113/17, 95/18, 31/19, 72/19, 149/20, 118/21, 138/22, 118/21-др.закон, 92/23 и 94/24) и члана 40. став 1. тачка 6. Статута општине Варварин ("Службени лист општине Варварин", број 5/19), уз сагласност Државне ревизорске институције број 037-353/2025-04 од 23. јануара 2025. године, Скупштина општине Варварин, на 11. седници одржаној дана 15. априла 2025.године, доноси

ОДЛУКУ

О АНГАЖОВАЊУ РЕВИЗОРА ЗА ОБАВЉАЊЕ ЕКСТЕРНЕ РЕВИЗИЈЕ ЗАВРШНОГ РАЧУНА БУЏЕТА ОПШТИНЕ ВАРВАРИН ЗА 2024. ГОДИНУ

Члан 1.

Екстерну ревизију Завршног рачуна буџета Општине Варварин за 2024. годину, обавиће лице које испуњава услове за обављање послова ревизије финансијских извештаја прописаних законом којим се уређује рачуноводство и ревизија, а у складу са члана 92. став 4. Закона о буџетском систему.

Члан 2.

Државна ревизорска институција дала је сагласност број 037-353/2025-04 од 23. јануара 2025. године, да екстерну ревизију Завршног рачуна буџета Општине Варварин за 2024. годину обави друго лице које испуњава услове за обављање послова ревизије финансијских извештаја прописаних законом којим се уређује рачуноводство и ревизија.

Локална власт је одговорна за испуњеност законом прописаних услова за обављање ове ревизије.

Члан 3.

Уговор са изабраним ревизором у складу са законом закључиће начелник Општинске управе Варварин.

Члан 4.

Одлука ступа на снагу осмог дана од дана објављивања у "Службеном листу општине Варварин".

БРОЈ: 400-19/25-I
У Варварину, дана 15. априла 2025.године
СКУПШТИНА ОПШТИНЕ ВАРВАРИН

ПРЕДСЕДНИК
/м.п./ Саша Живадиновић, проф.,с.р.

5.

На основу члана 60. Закон о пољопривредном земљишту ("Службени гласник РС", број 62/06, 65/08-др.закон, 41/09, 112/15, 80/17 и 95/18-др.закон) и члана 40. став 1. тачка 27. Статута општина Варварин ("Службени лист општине Варварин", број 5/19) а по прибављеној сагласности Министарства пољопривреде, шумарства и водопривреде број 001770958 2025 14847 000 000 000 001 од 7. априла 2025. године,

Скупштина општине Варварин на 11. седници одржаној дана 15. априла 2025. године, доноси

О Д Л У К У
О УСВАЈАЊУ ГОДИШЊЕГ ПРОГРАМА ЗАШТИТЕ, УРЕЂЕЊА И КОРИШЋЕЊА
ПОЉОПРИВРЕДНОГ ЗЕМЉИШТА ЗА ПОДРУЧЈЕ ОПШТИНЕ ВАРВАРИН
ЗА 2025. ГОДИНУ

Члан 1.

УСВАЈА СЕ Годишњи програм заштите, уређења и коришћења пољопривредног земљишта за подручје општине Варварин за 2025. годину.

Члан 2.

Саставни део ове одлуке чини Годишњи програм заштите, уређења и коришћења пољопривредног земљишта за подручје општине Варварин за 2025. годину.

Члан 3.

Ова одлука ступа на снагу осмог дана од дана објављивања у "Службеном листу општине Варварин".

Годишњи програм заштите, уређења и коришћења пољопривредног земљишта за подручје општине Варварин за 2025. годину биће објављен и на званичном сајту општине Варварин. varvarin.js.gov.rs.

БРОЈ: 320-22/25-I
У Варварину, дана 15. априла 2025. године
СКУПШТИНА ОПШТИНЕ ВАРВАРИН

ПРЕДСЕДНИК
/м.п./ Саша Живадиновић, проф.,с.р.

6.

На основу члана 55. став 5. Закона о водама ("Службени гласник РС", број 30/10, 93/12, 101/16, 95/18 и 95/18-др.закон), уз прибављено мишљење Јавног водопривредног предузећа "Србијаводе" Београд, Водопривредни центар "Морава" Ниш број 2586/1 од 14.03.2024. године и члана 40. став 1. тачка 31. Статута општине Варварин ("Службени лист општине Варварин", број 5/19),

Скупштина општине Варварин на 11. седници одржаној дана 15. априла 2025. године, доноси

О Д Л У К У

о усвајању Оперативног плана за одбрану од поплава за воде II реда на територији општине Варварин за 2025. годину

Члан 1.

УСВАЈА СЕ се Оперативни план за одбрану од поплава за воде II реда на територији општине Варварин за 2025. годину.

Члан 2.

Саставни део ове одлуке је Оперативни план за одбрану од поплава за воде II реда на територији општине Варварин за 2025. годину.

Члан 3.

Ову одлуку и Оперативни план за одбрану од поплава за воде II реда на територији општине Варварин за 2025. годину објавити у "Службеном листу општине Варварин".

БРОЈ: 87-5/25-I

У Варварину, дана 15. априла 2025. године
СКУПШТИНА ОПШТИНЕ ВАРВАРИН

ПРЕДСЕДНИК

/м.п./ Саша Живадиновић, проф.,с.р.

10.

На основу члана 46. став 1. Закона о јавним предузећима ("Службени гласник РС", број 15/16 и 88/19), члана 32. став 1. тачка 9. Закона о локалној самоуправи ("Службени гласник РС", број 129/07, 83/14-др.закон, 101/16-др.закон, 47/18 и 11/21-др.закон) и члана 40. став 11. Статута општине Варварин ("Службени лист општине Варварин", број 5/19),

Скупштина општине Варварин на 11. седници одржаној дана 15. априла 2025.године, донела је

РЕШЕЊЕ

о престанку мандата директора Јавног комуналног предузећа " Варварин" Варварин

I Дејану Ракићу, дипломираном пољопривредном инжењеру из Крушевца, престаје мандат директора Јавног комуналног предузећа "Варварин" Варварин са 15. априлом 2025.године, због подношења оставке.

II Решење објавити у "Службеном листу општине Варварин".

Образложење

Дејан Ракић, дипломирани пољопривредни инжењер из Крушевца, именован је решењем Скупштина општине Варварин број 02-34/22-I од 17. августа 2022.године за директора Јавног комуналног предузећа "Варварин" Варварин на период од четири године а на основу спроведеног јавног конкурса.

Одредбама члана 32. став 1. тачка 9. Закона о локалној самоуправи ("Службени гласник РС", број 129/07, 83/14-др.закон, 101/16-др.закон, 47/18 и 111/21-др.закон) и члана 40. став 1. тачка 11. Статута општине Варварин ("Службени лист општине Варварин", број 5/19) прописано је да Скупштина општине у складу са законом именује и разрешава директора јавног предузећа чији је оснивач.

Одредбом члана 46. став 1. Закона о јавним предузећима ("Службени гласник РС", број 15/16 и 88/19), прописано је да мандат директора престаје истеком периода на који је именован, оставком и разрешењем. Оставка се у писаној форми подноси органу надлежном за именовање директора јавног предузећа.

Како је Дејан Ракић, дипломирани пољопривредни инжењер из Крушевца 3. априла 2025. године поднео оставку Скупштини општине у писаној форми на функцију директора Јавног комуналног предузећа "Варварин" Варварин, то је у складу са наведеним донето решење као у диспозитиву.

Упутство о правном средству: Против овог решења може се поднети тужба Вишем суду у Крушевцу у року од 60 дана од дана пријема решења.

БРОЈ: 02-12/25-I

У Варварину, дана 15. априла 2025.године
СКУПШТИНА ОПШТИНЕ ВАРВАРИН

ПРЕДСЕДНИК

/м.п./ Саша Живадиновић, проф.,с.р.

11.

На основу члана 52. Закона о јавним предузећима ("Службени гласник РС", бр.15/16 и 88/19), члана 32. тачка 9. Закона о локалној самоуправи ("Службени гласник РС" број 129/07, 83/14-др.закон, 101/16-др.закон, 47/18 и 11/21-др.закон) и члана 40. став 11. Статута општине Варварин ("Службени лист општине Варварин", број 5/19),

Скупштина општине Варварин на 11. седници одржаној дана 15. априла 2025.године донела је

Р Е Ш Е Њ Е

**о именовању вршиоца дужности директора
Јавног комуналног предузећа "Варварин" Варварин**

I ИМЕНУЈЕ СЕ Владан Весић, дипломирани грађевински инжењер из Варварина, за вршиоца дужности директора Јавног комуналног предузећа "Варварин" Варварин, до именовања директора јавног предузећа по спроведеном јавном конкурс, а не дуже од једне године.

II Мандат именованог почиње да тече наредног дана од дана именовања односно од 16.априла 2025.године.

III Вршилац дужности директора има сва права, обавезе и овлашћења која има директор јавног предузећа.

III Решење објавити у "Службеном листу општине Варварин".

Образложење

Одредбом члана 52. Закона о јавним предузећима ("Службени гласник РС", број 15/16 и 88/19), прописано је да се до именовања директора јавног предузећа по спроведеном конкурс може именувати вршилац дужности директора. Период обављања функције вршиоца дужности директора не може бити дужи од једне године. Вршилац дужности директора мора испуњавати услове за именовање директора јавног предузећа из члана 25. овог Закона. Вршилац дужности има сва права, обавезе и овлашћења која има директор јавног предузећа.

Члан 32. став 1. тачка 9. Закона о локалној самоуправи ("Службени гласник РС", број 129/07, 83/14-др.закон, 101/16-др.закон, 47/18 и 111/21-др.закон) и члан 40. став 1. тачка 11. Статута општине Варварин ("Службени лист општине Варварин", број 5/19) прописује надлежност Скупштине општине да именује и разрешава директоре јавних предузећа чији је оснивач.

Како је Дејану Ракићу, дипломираном пољопривредном инжењеру из Крушевца, престао мандат директора Јавног комуналног предузећа "Варварин" Варварин, због подношења оставке то је Општинско веће предложило да се за вршиоца дужности, до именовања директора јавног предузећа по спроведеном јавном конкурс, а не дуже од једне године именује Владан Весић, дипломирани грађевински инжењер из Варварина који испуњава услове утврђене у Закону о јавним предузећима за обављање ове функције.

На основу наведеног, а како би се обезбедио континуитет у обављању делатности за које је Јавно комунално предузеће "Варварин" Варварин основано, одлучено је као у диспозитиву овог решење.

Упутство о правном средству: Против овог решења може се поднети тужба Вишем суду у Крушевцу у року од 60 дана од дана пријема решења.

БРОЈ: 023-10/25-I

У Варварину дана, 15. априла 2025.године

СКУПШТИНА ОПШТИНЕ ВАРВАРИН

ПРЕДСЕДНИК

/м.п./ Саша Живадиновић, проф.,с.р.

12.

На основу члана 52. Закона о јавним предузећима ("Службени гласник РС", бр.15/16 и 88/19), члана 32. тачка 9. Закона о локалној самоуправи ("Службени гласник РС" број 129/07, 83/14-др.закон, 101/16-др.закон, 47/18 и 11/21-др.закон) и члана 40. став 11. Статута општине Варварин ("Службени лист општине Варварин", број 5/19),

Скупштина општине Варварин на 11. седници одржаној дана 15. априла 2025.године донела је

РЕШЕЊЕ

**о именовању вршиоца дужности директора Јавног предузећа за обезбеђивање јавне расвете
"Расвета Варварин" Варварин**

I ИМЕНУЈЕ СЕ Дијана Петковић, дипломирани грађевински инжењер из Ћићевца, за вршиоца дужности директора Јавног предузећа за обезбеђивање јавне расвете "Расвета Варварин" Варварин, до именовања директора јавног предузећа по спроведеном јавном конкурс, а не дуже од једне године.

II Мандат именоване почиње да тече наредног дана од дана именовања односно од 16.априла 2025.године.

III Вршилац дужности директора има сва права, обавезе и овлашћења која има директор јавног предузећа.

III Решење објавити у "Службеном листу општине Варварин".

Образложење

Одредбом члана 52. Закона о јавним предузећима ("Службени гласник РС", број 15/16 и 88/19), прописано је да се до именовања директора јавног предузећа по спроведеном конкурс може именовати вршилац дужности директора. Период обављања функције вршиоца дужности директора не може бити дужи од једне године. Вршилац дужности директора мора испуњавати услове за именовање директора јавног предузећа из члана 25. овог Закона. Вршилац дужности има сва права, обавезе и овлашћења која има директор јавног предузећа.

Члан 32. став 1. тачка 9. Закона о локалној самоуправи ("Службени гласник РС", број 129/07, 83/14-др.закон, 101/16-др.закон, 47/18 и 111/21-др.закон) и члан 40. став 1. тачка 11. Статута општине Варварин ("Службени лист општине Варварин", број 5/19) прописује надлежност Скупштине општине да именује и разрешава директоре установа чији је оснивач.

Како је Владану Весићу, дипломираном грађевинском инжењеру из Варварина, престао мандат директора Јавног предузећа за обезбеђивање јавне расвете "Расвета Варварин" Варварин, због подношења оставке, то је Општинско веће предложило да се за вршиоца дужности, до именовања директора јавног предузећа по спроведеном јавном конкурс, а не дуже од једне године именује Дијана Петковић, дипломирани грађевински инжењер из Ћићевца која испуњава услове утврђене у Закону о јавним предузећима за обављање ове функције.

На основу наведеног, а како би се обезбедио континуитет у обављању делатности за које је Јавно предузеће за обезбеђивање јавне расправе "Расвета Варварин" Варварин основано, одлучено је као у диспозитиву овог решење.

Упутство о правном средству: Против овог решења може се поднети тужба Вишем суду у Крушевцу у року од 60 дана од дана пријема решења.

БРОЈ: 023-8/25-I

У Варварину дана, 15. априла 2025. године
СКУПШТИНА ОПШТИНЕ ВАРВАРИН

ПРЕДСЕДНИК

/м.п./ Саша Живадиновић, проф.,с.р.

13.

На основу члана 46. став 1. Закона о јавним предузећима ("Службени гласник РС", број 15/16 и 88/19), члана 32. став 1. тачка 9. Закона о локалној самоуправи ("Службени гласник РС", број 129/07, 83/14-др.закон и 101/16-др.закон, 47/18 и 11/21-др.закон) и члана 40. став 11. Статута општине Варварин ("Службени лист општине Варварин", број 5/19),

Скупштина општине Варварин на 11. седници одржаној дана 15. априла 2025. године, донела је

РЕШЕЊЕ

**о престанку мандата директора
Јавног предузећа за обезбеђивање јавне расвете "Расвета Варварин" Варварин**

I Владану Весићу, дипломираном грађевинском инжењеру из Варварина, престаје мандат директора Јавног предузећа за обезбеђивање јавне расвете "Расвета Варварин" Варварин са 15. априлом 2025.године, због подношења оставке.

II Решење објавити у "Службеном листу општине Варварин".

Образложење

Владан Весић, дипломирани грађевински инжењер из Варварина, именован је решењем Скупштина општине Варварин број 023-36/22-I од 17. августа 2022. године за директора Јавног предузећа за обезбеђивање јавне расвете "Расвета Варварин" Варварин, на период од четири године а на основу спроведеног јавног конкурса.

Одредбама члана 32. став 1. тачка 9. Закона о локалној самоуправи ("Службени гласник РС", број 129/07, 83/14-др.закон, 101/16-др.закон, 47/18 и 111/21-др.закон) и члана 40. став 1. тачка 12. Статута општине Варварин ("Службени лист општине Варварин", број 5/19) прописано је да Скупштина општине у складу са законом именује и разрешава директора јавног предузећа чији је оснивач.

Одредбом члана 46. став 1. Закона о јавним предузећима ("Службени гласник РС", број 15/16 и 88/19), прописано је да мандат директора престаје истеком периода на који је именован, оставком и разрешењем. Оставка се у писаној форми подноси органу надлежном за именовање директора јавног предузећа.

Како је Владан Весић, дипломирани грађевински инжењер из Варварина 4. априла 2025. године поднео оставку Скупштини општине у писаној форми на функцију директора Јавног предузећа за обезбеђивање јавне расвете "Расвета Варварин" Варварин, то је у складу са наведеним донето решење као у диспозитиву.

Упутство о правном средству: Против овог решења може се поднети тужба Вишем суду у Крушевцу у року од 60 дана од дана пријема решења.

БРОЈ: 02-13/25-I

У Варварину, дана 15. априла 2025. године
СКУПШТИНА ОПШТИНЕ ВАРВАРИН

ПРЕДСЕДНИК

/м.п./ Саша Живадиновић, проф.,с.р.

14.

На основу члана 32. став 1. тачка 9. Закона о локалној самоуправи самоуправи ("Службени гласник Републике Србије", број 129/07, 83/14-др.закон, 101/2016-др.закон, 47/18 и 111/21-др.закон), члана 17. став 3, члана 20. став 1. и члана 21. Закона о јавним предузећима ("Службени гласник РС", број 15/16 и 88/19) и члана 40. став 1. тачка 11. Статута општине Варварин ("Службени лист општине Варварин", број 5/19),

Скупштина општине Варварин на 11. седници одржаној 15. априла 2025.године, донела је

РЕШЕЊЕ

**о разрешењу и именовању члана Надзорног одбора
Јавног комуналног предузећа "Варварин" Варварин**

I РАЗРЕШАВА СЕ члан Надзорног одбора Јавног комуналног предузећа "Варварин" Варварин, именован решењем Скупштине општине Варварин број 02-45/24-I од 29. новембра 2024.године ("Службени лист општине Варварин", број 15/24) и то:

1. Србољуб Петровић, дипл. машински инжењер из Бачине, из реда запослених

II ИМЕНУЈЕ СЕ за члана Надзорног одбора Јавног комуналног предузећа "Варварин" Варварин:

1. Ивана Симић из Избенице, из реда запослених

III Решење објавити у "Службеном листу општине Варварин".

БРОЈ: 02-14/25-I

У Варварину, дана 15. априла 2025. године

СКУПШТИНА ОПШТИНЕ ВАРВАРИН

ПРЕДСЕДНИК

/м.п./ Саша Живадиновић, проф.,с.р.

15.

На основу члана 32. став 1. тачка 9. Закона о локалној самоуправи самоуправи ("Службени гласник Републике Србије", број 129/07, 83/14-др.закон, 101/2016-др.закон, 47/18 и 111/21-др.закон), члана 17. став 3, члана 20. став 1. и члана 21. Закона о јавним предузећима ("Службени гласник РС", број 15/16 и 88/19) и члана 40. став 1. тачка 11. Статута општине Варварин ("Службени лист општине Варварин", број 5/19),

Скупштина општине Варварин на 11. седници одржаној 15. априла 2025.године, донела је

РЕШЕЊЕ

**о разрешењу и именовану члана Надзорног одбора
Јавног предузећа за обезбеђивање јавне расвете "Расвета Варварин" Варварин**

I РАЗРЕШАВА СЕ члан Надзорног одбора Јавног предузећа за обезбеђивање јавне расвете

"Расвета Варварин" Варварин, именован решењем Скупштине општине Варварин број 023-12/23-I од 28. априла 2023.године ("Службени лист општине Варварин", број 5/23) и то:

1. Дијана Петковић, дипл. грађевински инжењер из Ћићевца, из реда запослених

II ИМЕНУЈЕ СЕ за члана Надзорног одбора Јавног предузећа за обезбеђивање јавне расвете

"Расвета Варварин" Варварин:

1. Адам Динић из Тољевца, из реда запослених

III Решење објавити у "Службеном листу општине Варварин".

БРОЈ: 023-9/25-I

У Варварину, дана 15. априла 2025. године

СКУПШТИНА ОПШТИНЕ ВАРВАРИН

ПРЕДСЕДНИК

/м.п./ Саша Живадиновић, проф.,с.р.

16.

На основу члана 123. Закона о социјалној заштити („Сл. гласник РС“, бр. 24/11 и 117/2022-одлука УС), члана 40. Статута општине Ћићевац („Сл. лист општине Ћићевац“, бр. 3/19) и члана 40. Статута општине Варварин („Сл. лист општине Варварин“, бр. 5/19), члана 8. и 9. Одлуке о оснивању Центра за социјални рад за општине Варварин и Ћићевац („Сл. лист општине Ћићевац“, бр. 8/96, 14/05, 11/11 и „Сл. лист општине Варварин“, бр. 5/92, 7/05 и 4/11), Скупштина општине Ћићевац на 12. седници одржаној 2. априла 2025. године и Скупштина општине Варварин на 11. седници одржаној 15. априла 2025. године, донеле су

РЕШЕЊЕ
О ИМЕНОВАЊУ ЧЛАНОВА НАДЗОРНОГ ОДБОРА ЦЕНТРА ЗА СОЦИЈАЛНИ РАД
ЗА ОПШТИНЕ ВАРВАРИН И ЋИЋЕВАЦ

I За чланове Надзорног одбора Центра за социјални рад за општине Варварин и Ћићевац са седиштем у Ћићевцу, именују се:

1. Марко Николић, председник
2. Дејан Костић, члан
3. Никола Јевтић, дипломирани правник, члан, из реда запослених

II Мандат чланова Надзорног одбора траје четири године.

III Доношењем решења од стране Скупштине општине Ћићевац и Скупштине општине Варварин исто ће се објавити у „Сл. листу општине Ћићевац“ и „Сл. листу општине Варварин“.

БРОЈ: 02-11/25-I
У Варварину, дана 15. априла 2025. године
СКУПШТИНА ОПШТИНЕ ВАРВАРИН

ПРЕДСЕДНИК
/м.п./ Саша Живадиновић, проф.,с.р.

БРОЈ: 022-5/25-I
У Варварину, дана 2. априла 2025. године
СКУПШТИНА ОПШТИНЕ ВАРВАРИН

ПРЕДСЕДНИК
/м.п./ Милош Радосављевић, дипл. правник,с.р.

17.

На основу члана 123. Закона о социјалној заштити ("Службени гласник РС", број 24/11 и 117/22-одлука УС), члана 40. Статута општине Ћићевац ("Службени лист општине Ћићевац", број 3/19) и члана 40. Статута општине Варварин ("Службени лист општине Варварин", број 5/19),

Скупштина општине Ћићевац на 12. седници одржаној 2. априла 2025. године и Скупштина општине Варварин на 11. седници одржаној 15. априла 2025. године, донеле су

РЕШЕЊЕ

О ПРЕСТАНКУ МАНДАТА ПРЕДСЕДНИКА И ЧЛАНОВА УПРАВНОГ И НАДЗОРНОГ ОДБОРА ЦЕНТРА ЗА СОЦИЈАЛНИ РАД ЗА ОПШТИНЕ ВАРВАРИН И ЋИЋЕВАЦ

I Констатује се престанак мандата председника и чланова Управног одбора Центра за социјални рад за општине Варварин и Ћићевац са седиштем у Ћићевцу, именованих решењем Скупштине општине Варварин број 02-5/21-I од 12. марта 2021. године ("Службени лист општине Варварин", број 3/21) и решењем Скупштине општине Ћићевац број 023-41/20-02 од 19. марта 2021. године ("Службени лист општине Ћићевац ", број 7/21), због истека периода на који су именовани и то:

1. Ивана Милошевић, председник
2. Радивоје Савић, члан
3. Наташа Кркић, члан
4. Горица Стефановић, члан, из реда запослених
5. Марија Петровић, члан, из реда запослених.

II Констатује се престанак мандата председника и чланова Надзорног одбора Центра за социјални рад за општине Варварин и Ћићевац именованих решењем Скупштине општине Варварин број 02-6/21-I од 12. марта 2021. године ("Службени лист општине Варварин", број 3/21) и решењем Скупштине општине Ћићевац број 023-1/21-02 од 19. марта 2021. године ("Службени лист општине Ћићевац ", број 7/21), због истека периода на који су именовани и то:

1. Марко Николић, председник
2. Дејан Костић, члан
3. Никола Јевтић, члан, из реда запослених.

III Ово решење објавити у "Службеном листу општине Ћићевац" и "Службеном листу општине Варварин".

БРОЈ: 02-9/25-I
У Варварину, дана 15. априла 2025. године
СКУПШТИНА ОПШТИНЕ ВАРВАРИН

ПРЕДСЕДНИК

/м.п./ Саша Живадиновић, проф.,с.р.

БРОЈ: 022-6/25-02
У Варварину, дана 2. априла 2025. године
СКУПШТИНА ОПШТИНЕ ВАРВАРИН

ПРЕДСЕДНИК

/м.п./ Милош Радосављевић, дипл. правник,с.р.

18.

На основу члана 27. став 10. Закона о јавној својини ("Службени гласник РС", број 72/2011, 88/2013, 105/2014, 104/2016-др.закон 108/2016, 113/2017, 95/2018 и 153/2020), члана 5. став 1. а у вези са чланом 16. И чланом 18. Одлуке о прибављању, располагању, управљању и коришћењу ствари у јавној својини општине Варварин ("Службени лист општине Варварин", број 39/2020) и члана 40. став 1. тачка 34. Статута општине Варварин ("Службени лист општине Варварин", број 5/2019), на предлог Комисије за прибављање непокретности у јавну својину и отуђење непокретности из јавне својине непосредном погодбом,

Скупштина општине Варварин, на 11. седници одржаној дана 15. априла 2025.године, доноси

РЕШЕЊЕ
О ПРИБАВЉАЊУ НЕПОКРЕТНОСТИ У ЈАВНУ СВОЈИНУ ОПШТИНЕ ВАРВАРИН
НЕПОСРЕДНОМ ПОГОДБОМ

I ПРИБАВЉА СЕ у јавну својину општине Варварин непосредном погодбом следећа непокретност:

- Део катастарске парцеле број 2716 КО Варварин село у површини од 600 м² уписане у листу непокретности број 2015 КО Варварин (село) као пољопривредно земљиште, њива 1. класе, приватна својина Јанковић (Бранислав) Зорице са уделом 1/1. Тржишна вредност дела парцеле који се прибавља укупно износи **105.000,00 динара**.
- Објекат који се откупљује („кућица,„) артешки бунар, на делу катастарске парцеле 2716 у површини од 600м², уписан у листу непокретности број 2015 КО Варварин (село) као објекат комуналних делатности – артешки бунар површине 8м², заједно са припадајућим земљиштем испод објекта. Тржишна вредност објекта износи **97.625,00 динара**

II Непокретност из става I овог решења прибавља се у јавну својину општине Варварин непосредном погодбом уз накнаду ради изградње бунара за водоснабдевање у Варварину (село).

III На основу овог решења закључиће се Уговор о прибављању непокретности између Општине Варварин и досадашњих власника предметне непокретности у року од 30 дана од дана коначности решења.

IV Овлашћује се председник општине Варварин, Виолета Лутовац Ђурђевић, да у име и за рачун Општине Варварин, закључи уговор из става III овог решења.

V Уговор о прибављању непокретности у јавну својину путем непосредне погодбе закључује се по претходно прибављеном мишљењу Општинског правобраниоца општине Варварин.

VI Ово решење је коначно и против истог се не може изјавити жалба.

Образложење

Правни основ за доношење Одлуке о покретању поступка прибављања непокретности у јавну својину општине Варварин непосредном погодбом, представља члан 27. став 10. Закона о јавној својини ("Службени гласник РС", број 72/2011, 88/2013, 105/2014, 104/2016-др.закон 108/2016, 113/2017, 95/2018 и 153/2020), који прописује да се о прибављању ствари и располагању стварима у својини јединице локалне самоуправе под условима прописаним законом, одлучује орган јединице локалне самоуправе одређен у складу са законом и статутом јединице локалне самоуправе.

Чланом 40. став 1. тачка 34. Статута општине Варварин ("Службени лист општине Варварин", број 5/2019) и чланом 5. став 1. Одлуке о прибављању, располагању, управљању и коришћењу ствари у јавној својини општине Варварин ("Службени лист општине Варварин", број 39/2020) прописана је надлежност Скупштине општине за одлучивање о прибављању и располагању непокретностима у јавној својини Општине. Чланом 16. и 18. наведене Одлуке прописан је поступак и надлежност код прибављања непокретности непосредном погодбом.

Одлуком о прибављању, располагању, управљању и коришћењу ствари у јавној својини Општине Варварин чл. 16. прописано је да се непокретне ствари могу прибавити или отуђити из јавне својине непосредном погодбом али не испод од стране надлежног органа процењене

тржишне вредности непокретности (код отуђења), односно не изнад те вредности (код прибављања) ако у конкретном случају то представља једино могуће решење.

Одлуком о прибављању, располагању, управљању и коришћењу ствари у јавној својини општине Варварин чл. 18. прописано је да Скупштина општине одлучује о прибављању и располагању непокретностима непосредном погодбом и испод тржишне вредности, односно без накнаде у јавној својини Општине.

Комисије за прибављање непокретности у јавну својину и отуђење непокретности из јавне својине непосредном погодбом, именована Решењем Скупштине општине Варварин број 46-9/2025 од 13.03.2025. године, одржала је састанак комисије дана 31.03.2025. године и утврдила је следеће:

Зорица (Бранислав) Јанковић из Варварина (село), сагласна је да се део катастарске парцеле број 2716 површине 600 м² уписана у листу непокретности број 2015 КО Варварин (село) као пољопривредно земљиште, њива 1. класе, као и објекат („кућица,“) артешки бунар на делу катастарске парцеле 2716 површине 600 м², уписана у листу непокретности број 2015 КО Варварин (село), прода Општини Варварин за потребе изградње бунара за водоснабдевање у Варварин селу.

Прибављање се не би могло реализовати јавним надметањем односно прикупљањем понуда јер се на наведеној парцели већ налази артешки бунар изграђен средствима општине и у њеном је власништву, који више није у функцији али постоји сва потребна инфраструктура за изразу новог бунара.

Тржишна вредност непокретности на овој локацији износи 175,00 динара по м² односно 17.500,00 динара по ару на основу налаза и мишљења вештака за област грађевинарства Драгоша Бегуша. Тржишна вредност објекта на овој локацији износи 12.500,00 динара по м² на основу допуне налаза и мишљења вештака за област грађевинарства Драгоша Бегуша. Укупна тржишна вредност земљишта и објекта износи 202.625,00 динара.

УПУТСТВО О ПРАВНОМ СРЕДСТВУ: Против овог решења није дозвољена жалба, нити се може покренути управни спор.

БРОЈ: 46-8/25-І

У Варварину, дана 15. априла 2025. године
СКУПШТИНА ОПШТИНЕ ВАРВАРИН

ПРЕДСЕДНИК

/м.п./ Саша Живадиновић, проф.,с.р.

19.

На основу члана 123. Закона о социјалној заштити („Сл. гласник РС“, бр. 24/11), члана 40. Статута општине Ћићевац („Сл. лист општине Ћићевац“, бр. 3/19) и члана 40. Статута општине Варварин („Сл. лист општине Варварин“, бр. 5/19), члана 8. и 9. Одлуке о оснивању Центра за социјални рад за општине Варварин и Ћићевац („Сл. лист општине Ћићевац“, бр. 8/96, 14/05, 11/11 и „Сл. лист општине Варварин“, бр. 5/92, 7/05 и 4/11),

Скупштина општине Ћићевац на 12. седници одржаној 2. априла 2025.године и Скупштина општине Варварин на 11. седници одржаној 15. априла 2025.године, донеле су

РЕШЕЊЕ

О ИМЕНОВАЊУ ЧЛАНОВА УПРАВНОГ ОДБОРА ЦЕНТРА ЗА СОЦИЈАЛНИ РАД ЗА ОПШТИНЕ ВАРВАРИН И ЋИЋЕВАЦ

І За чланове Управног одбора Центра за социјални рад за општине Варварин и Ћићевац са седиштем у Ћићевца, именују се:

1. Ивана Милошевић, председник
2. Радивоје Савић, члан
3. Александра Ђокић А1- Khafaji, члан
4. Марија Петровић, члан, из реда запослених
5. Кристина Милошевић, члан, из реда запослених

II Мандат чланова Управног одбора траје четири године.

III Доношењем решења од стране Скупштине општине Ћићевац и Скупштине општине Варварин исто ће се објавити у „Сл. листу општине Ћићевац“ и „Сл. листу општине Варварин“.

БРОЈ: 02-10/25-I
У Варварину, дана 15. априла 2025. године
СКУПШТИНА ОПШТИНЕ ВАРВАРИН

ПРЕДСЕДНИК

/м.п./ Саша Живадиновић, проф.,с.р.

БРОЈ: 022-4/25-02
У Варварину, дана 2. априла 2025. године
СКУПШТИНА ОПШТИНЕ ВАРВАРИН

ПРЕДСЕДНИК

/м.п./ Милош Радосављевић, дипл. правник,с.р.

6.

На основу члана 40. Статута општине Варварин ("Службени лист општине Варварин", број 5/19),
Скупштина општине Варварин, на 11. седници одржаној дана 15. априла 2025. године,
доноси

ЗАКЉУЧАК

I УСВАЈА СЕ Извештај о раду Председника општине Варварин за 2024. годину.

II Закључак објавити у "Службеном листу општине Варварин".

III Закључак доставити: Председнику општине Варварин и архиви.

БРОЈ: 02-7/25-I
У Варварину, дана 15. априла 2025. године
СКУПШТИНА ОПШТИНЕ ВАРВАРИН

ПРЕДСЕДНИК

/м.п./ Саша Живадиновић, проф.,с.р.

7.

На основу члана 40. Статута општине Варварин ("Службени лист општине Варварин", број 5/19),
Скупштина општине Варварин, на 11. седници одржаној дана 15. априла 2025. године,
доноси

ЗАКЉУЧАК

I УСВАЈА СЕ Извештај о раду Општинског већа општине Варварин за 2024. годину.

II Закључак објавити у "Службеном листу општине Варварин".

III Закључак доставити: Председнику општине Варварин и архиви.

БРОЈ: 02-6/25-I

У Варварину, дана 15. априла 2025. године

СКУПШТИНА ОПШТИНЕ ВАРВАРИН

ПРЕДСЕДНИК

/м.п./ Саша Живадиновић, проф.,с.р.

8.

На основу члана 40. Статута општине Варварин ("Службени лист општине Варварин", број 5/19), Скупштина општине Варварин, на 11. седници одржаној дана 15. априла 2025. године, доноси

ЗАКЉУЧАК

I УСВАЈА СЕ Извештај о раду Општинске управе општине Варварин за 2024. годину.

II Закључак објавити у "Службеном листу општине Варварин".

III Закључак доставити: начелнику Општинске управе и архиви.

БРОЈ: 020-1/25-I

У Варварину, дана 15. априла 2025. године

СКУПШТИНА ОПШТИНЕ ВАРВАРИН

ПРЕДСЕДНИК

/м.п./ Саша Живадиновић, проф.,с.р.

9.

На основу члана 40. Статута општине Варварин ("Службени лист општине Варварин", број 5/19), Скупштина општине Варварин, на 11. седници одржаној дана 15. априла 2025. године, доноси

ЗАКЉУЧАК

I УСВАЈА СЕ Извештај о раду Општинског правобранилаштва општине Варварин за 2024. годину.

II Закључак објавити у "Службеном листу општине Варварин".

III Закључак доставити: Општинском правобранилаштву и архиви.

БРОЈ: 7-7/25-I
У Варварину, дана 15. априла 2025. године
СКУПШТИНА ОПШТИНЕ ВАРВАРИН

ПРЕДСЕДНИК
/м.п./ Саша Живадиновић, проф.,с.р.

10.

На основу члана 40. став 1. тачка 53. Статута општине Варварин ("Службени лист општине Варварин", број 5/19),
Скупштина општине Варварин, на 11. седници одржаној дана 15. априла 2025. године,
доноси

ЗАКЉУЧАК

I УСВАЈА СЕ Извештај о финансијском пословању и раду Дома здравља "Др Властимир Годић" Варварин за 2024. годину, број 334 од 6. марта 2025. године, који је усвојио Управни одбор Дома здравља "Др Властимир Годић" Варварин на седници одржаној 1. априла 2025. године.

II Закључак објавити у "Службеном листу општине Варварин".

III Закључак доставити: директору Дома здравља и архиви.

БРОЈ: 401-9/25-I
У Варварину, дана 15. априла 2025. године
СКУПШТИНА ОПШТИНЕ ВАРВАРИН

ПРЕДСЕДНИК
/м.п./ Саша Живадиновић, проф.,с.р.

ОПШТИНА ВАРВАРИН



**ОПЕРАТИВНИ ПЛАН ЗА ОДБРАНУ ОД ПОПЛАВА ЗА ВОДЕ
ДРУГОГ РЕДА НА ТЕРИТОРИЈИ ОПШТИНЕ ВАРВАРИН
ЗА 2025. ГОДИНУ**

Варварин, фебруар 2025. године

С А Д Р Ж А Ј**1. ОПШТИ ДЕО**

- 1.1. ПРАВНИ ОСНОВ ЗА ДОНОШЕЊЕ ОПЕРАТИВНОГ ПЛАНА ЗА ОДБРАНУ ОД ПОПЛАВА**
- 1.2. КАРАКТЕРИСТИКЕ ОПШТИНЕ ВАРВАРИН**
 - 1.2.1. Географски положај
 - 1.2.2. Географске карактеристике
 - 1.2.3. Конфигурација терена
 - 1.2.4. Климатске карактеристике
 - 1.2.5. Хидрографске карактеристике општине Варварин
- 1.3. ИЗВОД ИЗ ОПЕРАТИВНОГ ПЛАНА ОДБРАНЕ ОД ПОПЛАВА ЗА РЕПУБЛИКУ СРБИЈУ ЗА ВОДОТОКЕ I РЕДА**
 - 1.3.1. Координатори одбране од поплава и помоћници
 - 1.3.2. Главни руководиоци одбране од поплава по водним подручјима и њиховизаменици
 - 1.3.3. Правно лице надлежно за организовање и спровођење одбране од поплава од спољних вода и нагомиланање леда, руководиоца одбране од поплава на водном подручју и његов заменик
 - 1.3.4. Правно лице надлежно за организовање одбране од поплава, руководиоца одбране од поплава на мелiorационом подручју и његов заменик
 - 1.3.5. Републичка организација надлежна за хидрометеоролошке послове
 - 1.3.6. Друга правна лица задужена за спровођење одбране од поплава
 - 1.3.7. Лица задужена за евидентирање података о поплавним догађајима на водама I реда и системима за одводњавањеу јавној својини
 - 1.3.8. Системи за заштиту од поплава- сектори, леонице, заштитни водни објекти, штићена поплавна подручја и критеријуми за проглашење редовне и ванредне одбране од поплава од спољних вода и загушења ледом

2. ТЕХНИЧКИ ДЕО

- 2. ВОДОТОЦИ II РЕДА ОД ЗНАЧАЈА ЗА ОДБРАНУ ОД ПОПЛАВА**
 - 2.1 ПРИКАЗ ШТИЋЕНИХ ПОДРУЧЈА И СТАЊЕ ПОСТОЈЕЋИХ ЗАШТИТНИХ ОБЈЕКТА НА ВОДАМА II РЕДА**
 - 2.2. ПРОЦЕНА УГРОЖЕНОСТИ ОД ПОПЛАВА**
 - 2.3. ЗАКЉУЧЦИ О УГРОЖЕНОСТИ ОД ПОПЛАВА НА ТЕРИТОРИЈИ ОПШТИНЕ ВАРВАРИН**
 - 2.3.1 Генерални закључак угрожености подручја
 - 2.4. ПРЕВЕНТИВНЕ МЕРЕ ЗАШТИТЕ ОД ПОПЛАВА**
 - 2.4.1 Превентивни радови на смањењу ризика од поплава који ће се спровести у току 2024. године на водама II реда
 - 2.4.2. Предмер и предрачун превентивних радова на спровођењу одбране од поплава за 2024. Годину

3. ОПЕРАТИВНИ ДЕО

- 3.1. КРИТЕРИЈУМИ ЗА ПРОГЛАШЕЊЕ ОДБРАНЕ ОД ПОПЛАВА**
- 3.2. ФАЗЕ ОДБРАНЕ ОД ПОПЛАВА**
- 3.3. ОПЕРАТИВНЕ МЕРЕ ЗАШТИТЕ ОД ПОПЛАВА**
- 3.4. РУКОВОЂЕЊЕ ОДБРАНОМ ОД ПОПЛАВА**

4. ШЕМА ОРГАНИЗАЦИЈЕ ОДБРАНЕ ОД ПОПЛАВА И ЛЕДА

- 4.1. ЗАДАЦИ, ОДГОВОРНОСТИ И КОРДИНАЦИЈА СУБЈЕКТА РУКОВОЂЕЊА У ОДБРАНИ ОД ПОПЛАВА**
- 4.2. ДУЖНОСТИ, УПРАВЉАЊЕ РАДОМ ТИМА, СЕДИШТЕ ТИМА, СИСТЕМ ВЕЗА - НАЧИН КОМУНИКАЦИЈЕ ИЗМЕЂУ ЧЛАНОВА ТИМА**
- 4.3. ЕВАКУАЦИЈА СТАНОВНИШТВА УГРОЖЕНОГ ОД ПОПЛАВА**
- 4.4. ЗБРИЊАВАЊЕ УГРОЖЕНОГ И НАСТРАДАЛОГ СТАНОВНИШТВА**

5.1. ОПШТИНСКИ ШТАБ ЗА ВАНРЕДНЕ СИТУАЦИЈЕ ОПШТИНЕ ВАРВАРИН

- 5.2. СПИСАК ПОВЕРЕНИКА**
- 5.3. СТРУЧНО-ОПЕРАТИВНИ ТИМ ЗА ЗАШТИТУ ОД ПОЖАРА, ЕКСПЛОЗИЈА, ПОПЛАВА, СУША, ЗЕМЉОТРЕСА, ОДРОЊАВАЊА И КЛИЗИШТА ЗЕМЉИШТА, СНЕЖНИХ НАНОСА И ПОЛЕДИЦЕ**
- 5.4. СПИСАК ЛИЦА КОЈА ПОСЕДУЈУ ТЕШКУ МЕХАНИЗАЦИЈУ А КОЈА СЕ МОЖЕ АНГАЖОВАТИ У СЛУЧАЈУ ПОПЛАВА У ОПШТИНИ ВАРВАРИН**
- 5.5. ЛИЦЕ ЗАДУЖЕНО ЗА ЕВИДЕНТИРАЊЕ ПОПЛАВНИХ ДОГАЂАЈА**
- 5.6. ПЛАНИРАЊЕ КОМУНИКАЦИЈЕ СУБЈЕКТА У ОДБРАНИ ОД ПОПЛАВА**

6. УВОЂЕЊЕ ДЕЖУРСТВА У ЗГРАДИ ОПШТИНСКЕ УПРАВЕ

- 7. УКЉУЧИВАЊЕ ОУП-а ВАРВАРИН**
- 8. УКЉУЧИВАЊЕ ВАТРОГАСАЦА**
- 9. ОДРЕЂИВАЊЕ ЛОКАЦИЈЕ ЗА СКЛАДИШТЕЊЕ ОТПАДНОГ МАТЕРИЈАЛА**
- 10. МЕХАНИЗАЦИЈА И ОПРЕМА ЗА ПОТРЕБЕ УГРОЖЕНИХ МЕСНИХ ЗАЈЕДНИЦА ОД ПОПЛАВА**
- 11. ОСНОВНИ СУБЈЕКТИ ОДБРАНЕ ОД ПОПЛАВА**
- 12. МАТЕРИЈАЛНО ОБЕЗБЕЂЕЊЕ**
 - 12.1. Опрема и материјал**
- 13. ФИНАНСИРАЊЕ ОДБРАНЕ ОД ПОПЛАВА**

І ОПШТИ ДЕО

1.1. ПРАВНИ ОСНОВ ЗА ДОНОШЕЊЕ ОПЕРАТИВНОГ ПЛАНА ЗА ОДБРАНУ ОД ПОПЛАВА

Израда Оперативног плана за одбрану од поплава на територији општине Варварин за воде II реда, за 2024. годину, извршена је на основу следећих законских прописа:

- Правни основ за доношење овог Плана садржан је у одредби члана 55. став 4. Закона о водама ("Службени гласник РС" број 30/10,93/12 и 101/16, и 95/2018), и исти усклађује са оперативним планом одбране од поплава који припрема водопривредно предузеће, у складу са оперативним планом за одбрану од поплава за 2025. годину, а доноси Министарство надлежно за послове водопривреде за територију Републике Србије, а који је донет 26. децембра 2024. године, ("Сл. гласник РС" број 105/2024).

- Општи план за одбрану од поплава доноси Влада Републике Србије за период од 6 година и обухвата период од 2019. до 2025. године ("Службени гласник РС" бр. 18/2019).

- Закон о ванредним ситуацијама Републике Србије („Службени гласник РС“ број 111/09, 93/12);

- Закон о локалној самоуправи („Службени гласник РС“, број 129/07,47/2018 и и 111/21);

- Просторни план Републике Србије;

Оперативни план за одбрану од поплава за воде другог реда на територији општине доноси се у складу са општим планом и оперативним планом за воде I реда, за период од једне године, најкасније 30 дана од дана доношења оперативног плана за воде I реда

Општи план нарочито садржи: мере које се морају предузети превентивно и у периоду наиласка великих вода (спољних и унутрашњих); начин институционалног организовања одбране од поплава; дужности, одговорности и овлашћења руководиоца одбране, институција и других лица надлежних за одбрану од поплава, леда и поплавених унутрашњих вода; начин осматрања и евидентирања хидролошких и других података; прогнозу појава и обавештавање.

Оперативни план за воде I реда нарочито садржи: податке потребне за ефикасно спровођење одбране од поплава, укључујући и назив сектора и деоница, заштитне објекте, поплавна подручја, меродавне водомере, критеријуме за проглашавање редовне и ванредне одбране од поплава, имена руководиоца одбране од поплава, штабове за одбрану од поплава, назив правних лица која спроводе одбрану од поплава и друге податке од значаја за оперативно спровођење одбране, као и мере одбране од леда.

За подручја која нису обухваћена горе наведеним републичким плановима а која могу бити угрожена од поплава и бујица, оперативни план за воде II реда доноси надлежни орган јединице локалне самоуправе, уз прибављено мишљење јавног водопривредног предузећа.

Оперативни план за одбрану од поплава који доноси скупштина локалне самоуправе нарочито садржи: податке потребне за ефикасно спровођење одбране од поплава, критеријуме за проглашавање одбране од поплава, имена руководиоца и називе субјеката одбране од поплава, начин узбуњивања и обавештавања.

Оперативни план доноси и правна лица чија је имовина угрожена поплавама (одредба члана 55. став 7. Закона о водама).

1.2. КАРАКТЕРИСТИКЕ ОПШТИНЕ ВАРВАРИН



1.2.1. Географски положај

Општина Варварин се налази у Централној Србији, и припада Расинском округу. Налази се између $21^{\circ} 07'30''$ и $21^{\circ} 26'35''$ источне географске дужине, и $43^{\circ} 37'30''$ и $43^{\circ} 52'30''$ северне географске ширине. Територија општине Варварин захвата површину од 249 км², што чини 4,7% површине Расинског округа. По величини територије, и по броју становника, општина Варварин спада у мање општине Србије. Граничи се са општинама Ћићевац, Параћин, Јагодина, Рековац, Трстеник и Крушевац.

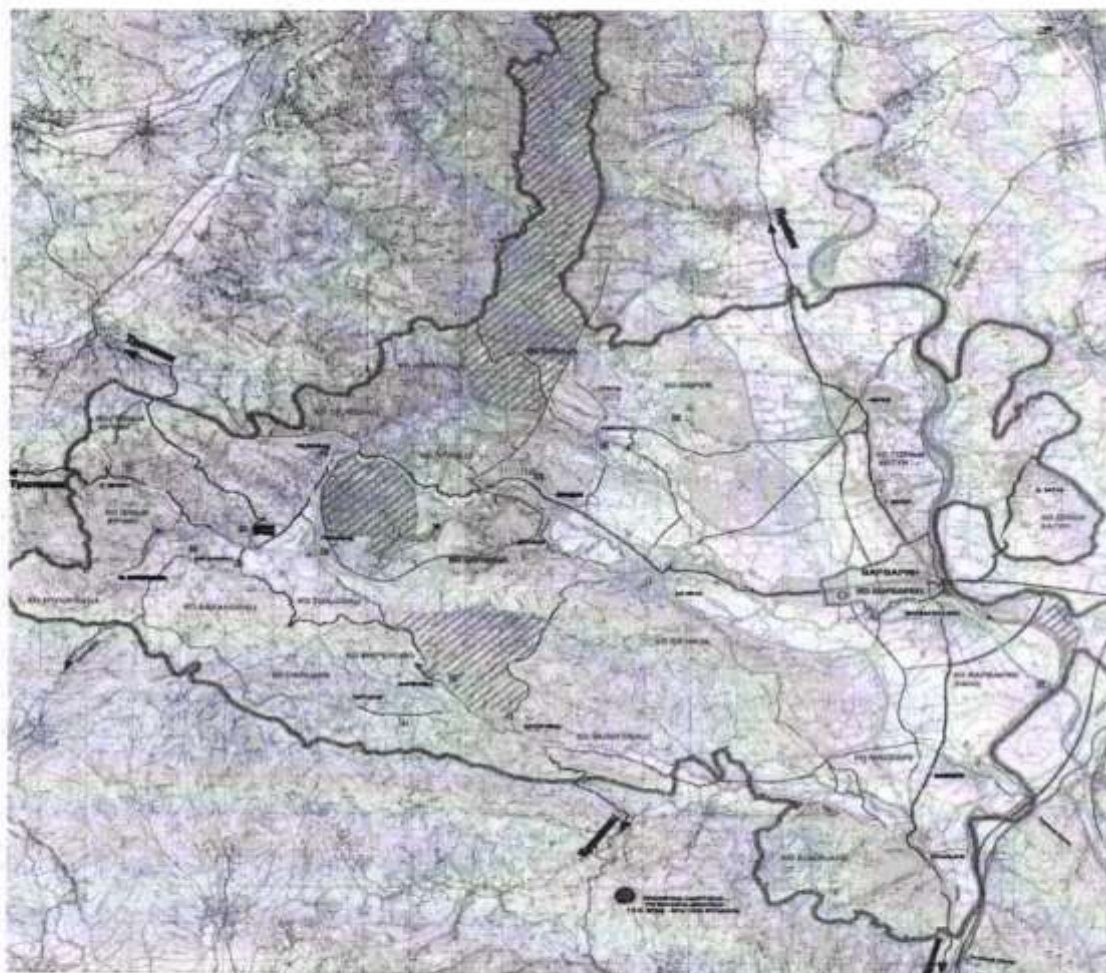
1.2.2. Географске карактеристике

Релативно изражен рељеф и две веће реке (Велика и Западна Морава) са више притока, од којих су највеће Каленићка, Јовановачка, Залоговачка и Вратарска река, условили су образовање више типова, подтипова и нижих таксономских јединице земљишта (гајњаче, сировези, смонице и алувијална и делувијална земљишта).

Равничарски део општине Варварин припада познатој Њупријској котлини моравске долине. Котлину чине јасно изражене три језерске терасе, од којих је најнижа 150-200 м. надморске висине, средња 200-250 м и највиша 300-350 м.

Дуж Мораве и њених притока (са десне и леве стране) углавном је алувијум. Све три терасе су покривене језерским седиментима, на којима су се формирала земљишта у типу смоница и гајњача. На нешто стрмијим нагибима, подно планине Јухор, значајне површине покривају смеђа шумска скелетонидна земљишта (сировези) различите дубине и моћности.

Производна вредност земљишта у општини Варварин је доста хетерогена, што је у зависности од физичких и хемијских особина земљишта, типа земљишта, конфигурације терена, могућности снабдевања са водом у случају појаве њеног дефицита и др. У поређењу са другим подручјима Републике и на основу бројних испитивања која су на овом подручју вршена више пута, може се закључити да је релативно висока производна вредност пољопривредног земљишта у општини Варварин један од најзначајнијих привредних ресурса ове општине.



Општина Варварин просторни план

1.2.3 Конфигурација терена

У погледу конфигурације, подручје општине Варварин има два јасно изразита дела: доњи равничарски и горњи брежуљкасто брдовити и делом планински терен (у пределу комплекса Јухор). Највиша кота је 773 mпv (Велики Ветрен на Јухору) а најнижа 128 mпv (на десној обали Велике Мораве у обрешком пољу). Висинска разлика између највише и најниже коте износи 645 метара.

Равничарско земљиште налази се дуж водотока Западне и Велике Мораве, Каленићке и Избеничке реке. Највећу површину равничарског дела општине Варварин заузима поље на обе обале Каленићке реке и њене притоке Избеничке реке и то у пределу села Бачине, Варварина, Цернице, Орашја и Избенице. Поље у долини Мораве заузима ненасељене површине у атарима села: Бошњане, Маскаре, Село Варварин, Горњи и Доњи Катун и Обреж.

Брежуљкасто брдовити терен налази се на југозападном, западном и северозападном крају општине а чине га углавном некада шумовити а сада већим делом обрађени огранци Јухора. Овакво земљиште је углавном у атарима села: Суваја, Церница, Избеница, Пајковац, Доњи и Горњи Крчин.

Побрђе се налази на простору између корита Залоговачке реке и Церничке реке.

1.2.4. Климатске карактеристике

На подручју општине Варварин (што је карактеристика и поморавља у целини) преовлађује умерено континентална клима, са нешто израженијим променама панонске климе у равничарском делу општине.

Основне карактеристике ове климе су хладне зиме и доста топла лета, што је донекле ублажено (због утицаја рељефа) на брежуљкасто-брдским деловима општине.

Утицај панонске климе долази јаче до изражаја зими, када хладне масе ваздуха продиру долином Мораве дубоко на југ.

У пролеће се, с друге стране, осећа утицај топлијих јужних ветрова, због чега се доста рано отапа снег и креће вегетација. Јесени су благе и већином умерено влажне и топлије су од пролећа. У просеку сваке пете године зиме су оштре, а сваке треће без јачих мразева.

Највише водених талоба пада у пролеће (када је влага иначе најпотребнија), док су лета најчешће сува и дефицитарна са влагом.

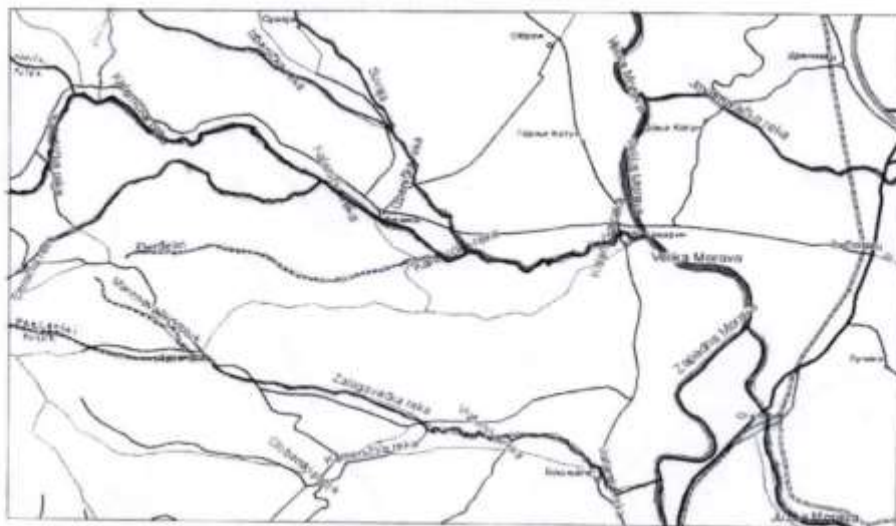
Средња годишња температура је 11,2 °C. Најхладнији месец је јануар (-1 °C) а најтоплији јул (22 °C).

Годишње количина падавина су релативно мале и износе 620 mm, са највише падавина у месецу мају и јуну

1.2.5. Хидрографске карактеристике општине Варварин

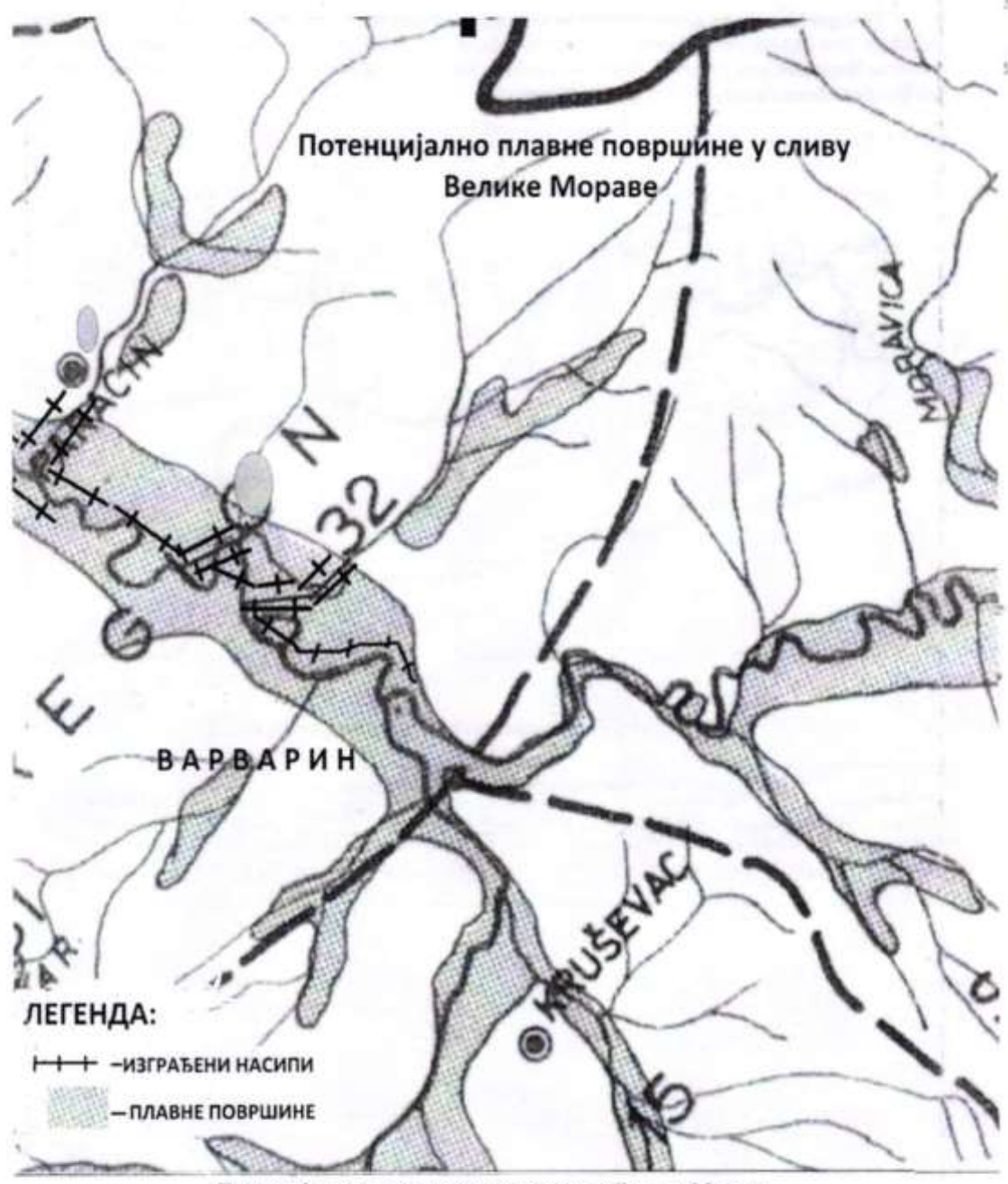
У хидрографској мрежи општине Варварин главни водени токови су Велика Морава и Западна Морава. Западна Морава тече јужном границом општине Варварин у правцу запад-исток. Велика Морава тече источном границом у правцу југ-север с тим што низводно од Варварина тече делом територије општине између Доњег и Горњег Катунa. Део територије катастарске општине Обреж налази се на десној обали реке Велике Мораве. Од река које кроз територију општине Варварин протичу, највећа је Каленићка река која извире у Левчу, више манастира Каленића. Дужина њеног тока кроз општину Варварин износи скоро 32 km. С десне стране прима Крушевичку и Церничку реку а с леве Избеничку реку у коју се улива Сувајачка река. Ту су још водотоци Вратарске реке која је састављена из два крака: Падешке и Залоговачке реке, које пошто се саставе ниже Вратара, чине Вратарску реку која се улива у Западну Мораву испод села Бошњана. Дужина тока ове реке износи око 15 km. Десна притока Велике Мораве која делом протиче кроз територију општине Варварин атаром села Доњи Катун јесте Јовановачка река.

Западна Морава на свом граничном делу од десетак километара до састава са Јужном Моравом, има одлике равничарске реке ниских обала. Велика Морава на свом току преко територије општине Варварин има утврђене обале - изграђене насипе за заштиту од поплава. Јовановачка река је такође обезбеђена насипима за одбрану од поплава.



Шема хидрографске мреже на подручју општине Варварин

Средњи месечни протицаји Велике Мораве (m ³ /s)												
Станица	Јануар	Фебруар	Март	Април	Мај	Јун	Јул	Август	Септембар	Октобар	Новембар	Децембар
Варварин	204	298	385	372	292	195	120	80.8	75,7	95.8	136	186



Потенцијално плавне површине у сливу Велике Мораве

1.3. ИЗВОД ИЗ ОПЕРАТИВНОГ ПЛАНА ОДБРАНЕ ОД ПОПЛАВА ЗА РЕПУБЛИКУ СРБИЈУ ЗА ВОДОТОКЕ I РЕДА

Општина Варварин припада водном подручју Морава. Правно лице задужено за организовање и спровођење одбране од поплава на водотоцима I реда је ЈВП „Србијаводе“, ВПЦ „Морава“ из Ниша. Општина Варварин обухваћена је сектором М.7. Ђуприја – Параћин – Ђићевац деоницама М.7.1. и М.7.2.

Оперативни план за одбрану од поплава за 2025. годину садржи:

1. НАЗИВ ПРАВНИХ ЛИЦА НАДЛЕЖНИХ ЗА ОРГАНИЗОВАЊЕ И СПРОВОЂЕЊЕ ОДБРАНЕ ОД ПОПЛАВА НА ТЕРИТОРИЈИ РЕПУБЛИКЕ СРБИЈЕ И ИМЕНА РУКОВОДИЛАЦА ОДБРАНЕ ОД ПОПЛАВА И ДРУГИХ ОДГОВОРНИХ ЛИЦА;
 2. ОПЕРАТИВНИ ПЛАН ЗА ОДБРАНУ ОД ПОПЛАВА ОД СПОЉНИХ И УНУТРАШЊИХ ВОДА И ОД ЛЕДА;
 3. ПРЕГЛЕД ХИДРОЛОШКИХ И МЕТЕОРОЛОШКИХ СТАНИЦА И ПУНКТОВА ЗА ОСМАТРАЊЕ ЛЕДЕНИХ ПОЈАВА
1. НАЗИВ ПРАВНИХ ЛИЦА НАДЛЕЖНИХ ЗА ОРГАНИЗОВАЊЕ И СПРОВОЂЕЊЕ ОДБРАНЕ ОД ПОПЛАВА НА ТЕРИТОРИЈИ РЕПУБЛИКЕ СРБИЈЕ И ИМЕНА РУКОВОДИЛАЦА ОДБРАНЕ ОД ПОПЛАВА И ДРУГИХ ОДГОВОРНИХ ЛИЦА.

1.3.1. Координатори одбране од поплава и помоћници

МИНИСТАРСТВО ПОЉОПРИВРЕДЕ, ШУМАРСТВА И ВОДОПРИВРЕДЕ
РЕПУБЛИЧКА ДИРЕКЦИЈА ЗА ВОДЕ, Булевар уметности 2А, Нови Београд
тел. 011/201-33-60,
E-mail: vodoprivreda@minpolj.gov.rs, WEB sajt: www.rdvode.gov.rs
ГЛАВНИ КООРДИНАТОР ОДБРАНЕ ОД ПОПЛАВА:
Маја Грбић, моб.064/802-13-64, E-mail: maja.grbic@minpolj.gov.rs
Помоћници:
Мерита Борота, тел. 011/201-33-49, E-mail: merita.borota@minpolj.gov.rs
Мирјана Милошевић тел. 011/311-71-79, E-маил: mirjana.milosevic@minpolj.gov.rs

1.3.2. Главни руководиоци одбране од поплава по водним подручјима и њихови заменици

ВОДНО ПОДРУЧЈЕ „МОРАВА“	ЈВП „Србијаводе“, Булевар уметности 2а, Београд тел. 011/311-94-00, 311-94-02, 201-33-82, E-mail: odbrana@srbijavode.rs , WEB sajt: www.srbijavode.com
----------------------------	---

1.3.3. Правно лице надлежно за организовање и спровођење одбране од поплава од спољних вода и нагомилавање леда, руководиоци одбране од поплава на водном подручју и његов заменик

ВОДНО ПОДРУЧЈЕ	НАДЛЕЖНО ЈАВНО ВОДОПРИВРЕДНО ПРЕДУЗЕЋЕ РУКОВОДИЛАЦ ОДБРАНЕ ОД ПОПЛАВА НА ВОДНОМ ПОДРУЧЈУ ЗАМЕНИК РУКОВОДИОЦА НА ВОДНОМ ПОДРУЧЈУ	СЕКТОР Деоница, објекат
----------------	---	----------------------------

„МОРАВА“	<p>ЈВП „СРБИЈАВОДЕ“ ВПЦ „МОРАВА“, Трг Краља Александра 2, Ниш тел. 018/425-81-85, факс 018/451-38-20 E-mail: vrstorava@srbijavode.rs РУКОВОДИЛАЦ ОДБРАНЕ ОД ПОПЛАВА НА ВОДНОМ ПОДРУЧЈУ: <u>Бранко Кујунџић</u> <u>Број телефона: 064/840-41-08</u> E-mail: branko.kujundzic@srbijavde.rs ЗАМЕНИК РУКОВОДИОЦА НА ВОДНОМ ПОДРУЧЈУ: <u>Зоран Станковић, моб. 064/840-40-83</u> E-mail: zstankovic@srbijavode.rs</p>	<p>М.6. –М.6.2 (објекат 9) М.7. – М.7.1., М.7.2. М.8. –М.8.1 (објекат 1)</p>
----------	---	--

1.3.4. Правно лице надлежно за организовање одбране од поплава, руководиоца одбране од поплава на мелнорационом подручју и његов заменик

„МОРАВА“	<p>ЈВП „СРБИЈАВОДЕ“, Булевар уметности 2 Нови Београд, тел 011/311-94-00, 311-94-02, 201-33-82, E-маил: odbrana@srbijavode.rs WEB сајт: www.srbijavode.com РУКОВОДИЛАЦ <u>Бранко Кујунџић моб 064/840-41-08</u> E-mail: branko.kujundzic@srbijavode.rs ЗАМЕНИК: <u>Зоран Станковић, моб. 064/840-40-83</u> E-mail: zstankovic@srbijavode.rs</p>	<p>ВМ 6.2</p>
----------	--	---------------

1.3.5. Републичка организација надлежна за хидрометеоролошке послове

<p>РЕПУБЛИЧКИ ХИДРОМЕТЕОРОЛОШКИ ЗАВОД СРБИЈЕ, Кнеза Вишеслава 66, Београд E-mail: hidra@hidmet.gov.rs, office@hidmet.gov.rs, WEB сајт: www.hidmet.gov.rs тел. 011/305-08-99, 254-33-72, факс 011/254-27-46, Дежурни оперативни телефон: 064/838-52-58 РУКОВОДИЛАЦ ЗА ХИДРОЛОШКЕ ПРОГНОЗЕ: <u>Дејан Владковић, 064/838-51-65, 011/305-09-00, 254-33-72, факс 011/254-27-46, dejan.vladkovic@hidmet.gov.rs</u> ЗАМЕНИК: <u>Јелена Јеринић, тел. 064/838-52-77, 011/305-09-00, 305-09-04, факс 011/254-27-46, jelena.jerinic@hidmet.gov.rs</u> ПЕРМАНЕНТНЕ СЛУЖБЕ РЕПУБЛИЧКОГ ХИДРОМЕТЕОРОЛОШКОГ ЗАВОДА, ОДЕЉЕЊЕ ЗА МЕТЕОРОЛОШКО БДЕЊЕ: ОДСЕК ЗА ПРОГНОЗУ ВРЕМЕНА: тел. 011/305-09-68 ОДСЕК ЗА НАЈАВЕ И УПОЗОРЕЊА: тел. 011/254-21-84 РАДАРСКИ ЦЕНТАР КРУШЕВАЦ: тел. 478-400, Шеф Михаило Васић 064-83-85 080</p>

1.3.6. Друга правна лица задужена за спровођење одбране од поплава

<p>МИНИСТАРСТВО УНУТРАШЊИХ ПОСЛОВА, СЕКТОР ЗА ВАНРЕДНЕ СИТУАЦИЈЕ Управа за ватрогасне - спасилачке јединице Недељко Гагић, моб 064/892-10-97 E-mail: nedeljko.gagic@mup.gov.rs Милош Милековић, моб. 064/892-95-67, E-mail: milos.molenkovic@mup.gov.rs</p>
--

<p>Милорад Спасојевић, моб.064/892-83-39, E-mail: milorad.spasojevic@mup.gov.rs</p> <p>Управа за цивилну заштиту и управљање ризиком Горан Николић, моб. 064/892-12-56, E-mail: goran.nikolic@mup.gov.rs Јелена Димић, моб. 064/892-97-22, E-mail: jelena.dimic@mup.gov.rs Драган Ивановић, моб 064/892-86-22, E-mail: draganz.ivanovic@gov.rs Бојана Икодиновић, моб 064/892-71-09, E-mail: bojana.ikodinovic@gov.rs</p> <p>Оперативни центар СВС</p> <p>Тел. 011/228-29-33, 228-29-27, тел/факс 011/228-29-28 Моб. 064/892-96-68, 064/854-39-68, E-mail: nacionalnicentar112.avs@mup.gov.rs</p> <p>МИНИСТАРСТВО УНУТРАШЊИХ ПОСЛОВА, ДИРЕКЦИЈА ПОЛИЦИЈЕ Александар Чејовић, моб. 064/892-24-85, E-mail: aleksandar.cejovic@mup.gov.rs</p> <p>ЗА ХИТНЕ ИСТРАЖНЕ РАДОВЕ И АНАЛИЗА (ЕКСПЕРТИЗЕ ПОПЛАВНИХ ДОГАЂАЈА, ХИДРОЛОШКЕ, ХИДРАУЛИЧКЕ, ХИДРОДИНАМИЧКЕ, ФИЛТРАЦИОНЕ И СТАТИЧКЕ АНАЛИЗЕ, АНАЛИЗЕ ОШТЕЋЕЊА ЗАШТИТНИХ ВОДНИХ ОБЈЕКТА, РЕШЕЊА ХИТНИХ РАДОВА ЗА ОТКЛАЊАЊЕ ШТЕТНИХ ПОСЛЕДИЦА, ПОПЛАВНОГ ТАЛАСА И РЕШЕЊА ЗА УНАПРЕЂЕЊЕ ЗАШТИТЕ ОД ПОПЛАВА)</p> <p>Институт за водопривреду „Јарослав Черни“ а.д., ул. Јарослава Черниг 80, Београд, тел. 011/390-64-77, 390-64-61, факс 011/390-79-55 Горан Николић, моб 066/856-08-87, E-mail: goran.nikolic@jarcerni.rs</p>

1.3.7. Лица задужена за евидентирање података о поплавним догађајима на водама I реда и системима за одводњавање јавној својини

<p>ВОДНО ПОДРУЧЈЕ „МОРАВА“</p>	<p>ЈВП „Србијаводе“, Булевар уметности 2а, Београд тел. 011/311-94-00, 311-94-02, 201-33-82 e-mail: odbrana@srbijavode.rs; WEBSajt: www.srbijavode.com</p> <p>ЗА СПОЉНЕ ВОДЕ: Бранко Чанковић, моб.064/840-41-85, E-mail branko.cankovic@srbijavode.rs За водна подручје „Морава“ и „Ибар и Лепенац“ и „Бели Дрим“ Снежана Игњатовић, моб. 064/840-40-87, E-mail snezana.ignjatovic@srbijavode.rs ВПЦ „Морава“, Ниш, тел.018/425-81-85, факс 018/451-38-20 E-mail: vrpcmorava@srbijavode.rs</p> <p>ЗА УНУТРАШЊЕ ВОДЕ: Зоран Вучковић, моб.840-41-17,011/201-81-39, факс 011/311-29-27, E-mail: zoran.vuckovic@srbijavode.rs, ВПЦ „Сава-Дунав“ Београд, тел. 011/214-31-40, 201-81-13, факс 011/311-29-27, E-mail: vrpcavadunav@srbijavode.rs</p>
--------------------------------	---

1.3.8. Системи за заштиту од поплава- сектори, деонице, заштитни водни објекти, штићена поплавна подручја и критеријуми за проглашење редовне и ванредне одбране од поплава од спољних вода и загушења ледом

Шематске ознаке сектори, деонице, заштитни водни објекти, штићена поплавна подручја и критеријуми за проглашење редовне и ванредне одбране од поплава од спољних вода и загушења ледом дате су у доњој табели

ОПЕРАТИВНИ ПЛАН ЗА ОДБРАНУ ОД ПОПЛАВА ОД СПОЉНИХ И УНУТРАШЊИХ ВОДА И ЛЕДА

3. Водно подручје „Морава“

Б) Водна јединица „Велика Морава-Ћуприја, Параћин“

Водна јединица	„Велика Морава-Ћуприја, Параћин“
Воде I реда: Сектор-деонице: Дужина објеката: Бране:	Велика Морава, Раваница, Црница, Јовановачка, Јужна Морава М.7.2. 57,21 km и М.8.- М.8.1. објекат М.8.1.1. 99,58 km

Основа деонице	Опис деонице	Заштитни водни објекти на којима се спроводе мере одбране од поплава	Критеријуми за увођење мера одбране од поплава	Штетино поплавно подручје	Евакуациони објекат (ХМС)
	Водоток Назив Дужина система за заштиту од поплава	1. 2.	В Водемер (Р)-РХМЗ-а,(Л)-локални,2-летва, лим-лиментграф, д-дигитално и-Таб. 1, ив -Таб. 2, „0“ -кота нуле ВВ так осмотрен водостај (датум) РО Редовна одбрана -водостај и кота ВО Ванредна одбрана -водостај и кота МВ Меродавни водостај за меродавни Q __%, КВЗ Критични водостај /кота заштитног система	Касета Регулисани подручје Чаор Дужина система за заштиту од поплава Општина	Гравитациони испуст (ГИ) Црна станица (ЦС назив) (ХМС)
M.7.2	Велика Морава, Црница, Јовановачка река, Јужна Морава Десна обала Велике Мораве од Црнице до састава Јужне и Западне Мораве 57,21 km	5. Десни насип уз Велику Мораву од ушћа Сикиричког потока до ушћа Јовановачке реке 4,0 km** са левим насипом уз Сикирички поток, 3,5km, укупно 7,5km 6. Десни насип уз Јовановачку реку од ушћа у Велику Мораву до железничког моста 5,8km* 7. Десни насип уз Велику Мораву од ушћа Јовановачке реке до ушћа Кочанског потока 6,4km са ** десним насипом уз Кочански поток 2,5km, укупно 8,9km. 8. Леви насип уз Јовановачку реку од ушћа у Велику Мораву до железничког моста 5,8km 9. Десни насип уз Велику Мораву од ушћа Кочанског потока до састава 1.86km са** левим насипом уз Кочански поток 2,5km, укупно 4,36km 10. Десни насип уз Јужну Мораву од састава до Сталаћа 2,45km	В Велика Морава Ћуприја (Р) д.м. "О" 112 49 ВВ 700 (21.02.1963) РО 400 116 49 ВО 470 117 19 *ниво у носива насипа *ниво на 1,0m испод круне насипа уз даљи пораст МВ Q _{25%} =2440m ³ /s	"Сикирича" Затворена касета 13,30km Варварин "Доњи Катун" Затворена касета 14,70km Ћићевац "Ћићевац" Затворена касета 6,81km Ћићевац	

II ТЕХНИЧКИ ДЕО

ВОДОТОЦИ II РЕДА ОД ЗНАЧАЈА ЗА ОДБРАНУ ОД ПОПЛАВА

Одредбама Закона о водама („Сл. гласник РС“ бр 30/2010, 93/2012, 101/2016, 95/2018 и 95/2018) извршена је подела површинских вода према значају које имају за управљање водама на воде I реда и воде II реда на основу утврђених критеријума:

- положаја водотока у односу на државну границу
- величине и карактеристике слива
- карактеристике водотока са аспекта коришћења вода, заштите вода и заштите од вода.

Одлуком Владе Републике Србије од 04. новембра 2010. године утврђен је попис природних и вештачких водотока који су категорисани као водотоци, односно воде I реда.

Сви остали водотоци који нису обухваћени Одлуком о попису вода I реда сматрају се као водотоци – воде II реда. Одбрану од поплава организује и спроводи на водама I реда у јавној својини Јавно водопривредно предузеће (у овом случају ЈВП „Србијаводе“), а на водама II реда јединица локалне самоуправе (у овом случају општина Варварин), у складу са Општим планом за одбрану од поплава и Републичким оперативним планом за одбрану од поплава.

Обзиром да је законском регулативом извршена подела и надлежност у погледу организовања и спровођења одбране од поплава на Републику Србију и јединице локалне самоуправе у складу са Одлуком о попису вода I реда, то ће се овим Оперативним планом извршити разграничење на водотоке I и II реда на територији општине Варварин, а Оперативним планом у смислу организовања и спровођења одбране од поплава, биће обухваћени само водотоци II реда.

Подручје општине Варварин налази се на сливном подручју Каленићке реке која својим највећим делом тече преко територије општине Варварин и улива се у Велику Мораву у самом Варварину, затим на сливном подручју Залоговачке и Вратарске реке која се улива у Западну Мораву ниже села Бошњане.

Овим планом обухватају се следећи водотоци који су од значаја за одбрану од поплава:

1. Каленићка река I реда
2. Церничка река
3. Крушевички поток
4. Поток Ђерђелин
5. Бучански поток
6. Избеничка река
7. Сувајачка река
8. Поток Пругојевац
9. Водички поток
10. Вучјачки поток
11. Амбаришки поток
12. Поток Бубан
13. Поток Велика валоба – Лештак
14. Бељајковачки поток
15. Залоговачка река
16. Вратарска река

1. Каленићка река

Већ од самог улаза на територију општине Варварин, бујичне притоке које утичу у Каленићку реку с леве и десне стране као и кршевите падине на левој обали на потезу од границе па до сеоске утрине зване "Планина", дају бујично обележје Каленићкој реци.

Корито Каленићке реке од Горњег Крчина до Орашја је плитко и сужено. Плитко је у првом реду због тога што се у њега таложу огромне количине бујичног наноса који долази из притока и зато што продубљивање корита у горњем току није могло да уследи услед стабилности њеног дна које чине стене гнајса и других кристалних шкриљца које се у дебелим подземним наслагама пружају од Јухора према Великом и Малом Благотину. Иако је средњи ток ове реке (за нашу територију то је уствари горњи ток) зона проношења он је још више зона таложена овог наноса.

Низводно од Орашја а нарочито низводно од села Бачине, корито Каленићке реке усечено је у дебеле наслаге песковите глине. Од Бачине па до утока у Велику Мораву код Варварина ова река има дубоко корито, довољне ширине са скоро вертикалним рушевним обалама. Ово је такође зона проношења бујичног наноса - углавном шљунка песка и земље.

Таложене овог материјала у дебелим наслагама почиње углавном од границе атара између села Бачине и Села Варварина које је на десној обали Каленићке реке.

Надморска висина дна корита Каленићке реке од њеног улаза на територији општине Варварин је 276 mпv, а ката ушћа у Велику Мораву код Варварина 144 mпv. Према томе висинска разлика највише и најниже тачке корита износи 132m.

Карактеристични протицаји се крећу: $Q_{ср} = 1,00 \text{ m}^3/\text{s}$; $Q_{1\%} = 117,00 \text{ m}^3/\text{s}$; $Q_{2\%} = 103,00 \text{ m}^3/\text{s}$ и $Q_{0,1\%} = 159,00 \text{ m}^3/\text{s}$.

Приближна дужина водотока на потезу од уласка реке на територију општине Варварин до њеног утока износи око 32 km. Према томе просечан пад корита реке на целој овој дужини износи 2,4%. Међутим, пад је на потезу од границе атара Бачине и Варварина знатно мањи и не прелази 1% а на дужини од око 2 km. узводно од ушћа он се креће од 0,2 до 0,3%. Због тако малог пада врло се често дешава да при порасту водостаја Велике Мораве њена вода улази кроз уток у корито Каленићке реке, потискује малу воду ове реке узводно и таложу у њено корито моравски песак.

Каленићка река на свом току кроз општину Варварин у периоду великих бујичних вода може да угрози површине пољопривредног земљишта делом у КО Доњи Крчин, Тољевац, Пајковац, Орашје и Село Варварин. Мањи број стамбених објеката који може да угрози су у Доњем Крчину, Пајковцу и Орашју.

Оно што представља најкритичнију тачку у режиму Каленићке реке у односу на Варварин то је сам уток реке у Мораву. Велика Морава на левој обали испод хотела Плажа уређена је и обезбеђена каменим обложним зидом. Каленићка река у свом утоку има облик проширеног левака и улива се у Мораву покрај самог хотела Плажа. Корито реке од утока па до моста на Каленићкој реци у Варварину било је обезбеђено каменим обложним зидом који је доста оштећен у бујичним водама у јуну месецу 2010. године а био је оштећен и мост преко реке којим се пролази ка Шареној пијаци и Село Варварину. У току 2010. године извршена је санација моста а **потребно би било да се санира камени обложни зид од утока у Мораву до моста у Варварину изнад основне и средње школе.**

Да је уток Каленићке реке у Велику Мораву и даље доста критичан и несигуран показало се и 1999. године када је Каленићка река била толико нарасла да је претила опасност и самом хотелу Плажа, када је заштитни зид био у потпуности однет и вода ударила у саме темеље хотела.

У горњем току Каленићке реке потребно је извршити радове на проширењу протицајног профила реке на потезу од Средњег Крчина до Орашја а нарочито низводно од моста у Доњем Крчину па до доњег дела села Орашја.

Треба израчунати протицајни профил за средње велику воду па тај профил усвојити приликом израде пројекта за каналисање корита Каленићке реке од Доњег или Средњег Крчина до Орашја. Ширина дна корита на поменутом потезу креће се од 5-8 m. Међутим, ова ширина не би требала да буде мања од 10-12 m.

Једна од мера која би се спровела истовремено са изградом каналисаног корита састојала би се у томе, да се из корита уклони набациани отпад разне врсте, и разне друге препреке (врбова и тополова стабла у самом кориту и др.) јер све ове препреке сужавају и погоршавају режим корита реке и чине га на појединим местима критичним.

Притоке Каленићке реке

Бујично обележје Каленићкој реци дају углавном њене бујичне притоке. Умирењем тих бујица дошло би до санирања стања у кориту Каленићке реке, односно до побољшања режима целог њеног тока кроз територију општине Варварин. Од значајнијих десних притока наводимо: Ђерђелин, Церничка река, Крушевички поток, Коњак (Карановачки поток), Лазин, Павлов поток, "Код гата", Бучина, Ранђелов поток. Од левих пак притока најважније су Избеничка река у коју се улива Сувајачка река, Пругојевац, Јаруга, Водички поток, Бучански поток, Вучак, Амбариште, Бубан, Велика валоба (Лештак), Врлетница, Магарећи поток, Спасићки поток, Давидовидски поток, Бељајковачки поток, Црквен поток, Ранђелов поток, Томићки (Гуцарски) поток и Савицки поток.

2. Церничка река

Једна је од најдужијих десних притока Каленићке реке. Настаје у пределу места званог "Парлог" у атару села Карановца на надморској висини 320 m. Утиче у атару села Цернице у Каленићку реку. Кота утока је 178 mпв. Висинска разлика највише и најниже тачке у сливу износи 142 m. **Дужина водотока је око 7 km.** Просечан пад корита креће се око 6%.

Геолошку подлогу чине кристални шкриљци који су мање подложни распадању, па се зато одваљују од матичне стене у већим блоковима, те се од велике воде покрећу и транспортују све до села Цернице а мањи комади доспевају и до корита Каленићке реке. Изнад села Цернице у дужини од 1 km јављају се високи одрони леве и десне обала. Доњи и средњи ток обилују краћим јаругама и потоцима који се уливају са леве и десне стране.

За уређење ове реке потребно очистити корито од центра села до села Бачине укупне дужине од 1 km. У клисурастом делу доњег тока потребно је подићи до 5 преграда од камена у цементном малтеру од по 40 m³ зида.

3. Крушевички поток

Извире у атару села Крушевица на надморској висини 440m, а утиче у Каленићку реку на горњем крају села Доњи Крчин преко пута од утока Казанског потока. У доњем току прима два већа огранка с леве стране који постају у пределу Горичке Косе, утичу у Крушевички поток испод самог села.

4. Поток Ђерђелин

Извире у пределу Сувог Дола изнад места званог Зеленик на надморској висини од 260 m, а утиче у Каленићку реку испод села Бачине. Кота ушћа му је 157 mпв. Висинска разлика највише и најниже коте износи 103m. **Дужина тока је око 6,5km.** Просечан пад корита креће се од 5-6%. Пошто му је десна падина од извора па скоро до ушћа под добро очуваном изданачком шумом храста и цера - на њој нема трагова ерозије. Међутим у средњем току Ђерђелина тј. на његовој левој обали постоји једна јаруга дужине око 1 km, дубоко је урезала корито у неотпорне слојеве песковите глине. То је једина од притока овог потока која има бујично обележје, у њој је потребно подићи три преграде од камена у суво до по 20m³ зида.

Све остале десне притоке имају релативно кратке водотоке 500-1000 m дужине и за сада немају изразито бујичне особине сем притоке Ранђелов поток у којем је такође потребно подићи 3-4 преграде од камена у суво од по 20m³.

5. Бучански поток

Извире у пределу места званог Бели песак на надморској висини од 390m, а утиче у Каленићку реку код гробља села Горњи Крчин на надморској висини од 300m. Висинска разлика највише и најниже коте износи 90m. **Укупна дужина тока је 3km.** Просечан пад корита креће се око 3%.

Бујични нанос који доноси Бучански поток у корито Каленићке реке потиче углавном из јаруга и јаружаца из потеса "Планина", те ће умирењем ових доћи до наглог смањења наноса. **У кориту Бучанског потока требало би подићи 2 преграде од камена којима би задатак био заустављање наноса.**

6. Избеничка река

Чине је поток Смрдан и Буковички поток. Смрдан извире на огранцима Јухора и тече правцем север-југ а изнад села Избенице састаје се са Буковичким потоком. Овај поток пак настаје између висова Градиште и Буковица (кота 614). Правац тока му је северо-запад - југо-исток. Од излаза из клисурастог дела узводно, односно узводно од састава Смрданског и Буковичког потока у кориту Буковичког потока је чврста стена. Бујични материјал долази са леве и десне обале из доњег и средњег тока, као и из одрона који имају висину 3-4m. Материјал је прилично наталожен у кориту, а изразито крупан материјал лежи у кориту низводно од саставка.

Ширина корита овог потока у доњем току креће се од 3-4m док се узводно ширина смањује. Просечан пад дна корита износи 5-10%. Избеничка река излива се у пределу саставака са Сувајачком реком. Ту је од воде и наноса угрожено 10-15 ha пољопривредног земљишта.

У случају великих бујичних вода као што су биле 20 јуна 2010. године, река се излива и у децу низводно од моста према Орашју и плави оранице и баште у површини и до 30 ha. Од саставака са Сувајачком реком па до самог утока у Каленићку реку причињава штету околним ораницама јер јој је корито кроз поље врло уско (1,5-2m). **Да би се спречило изливање потребно је продубити и проширити речно корито узводно и низводно по 200 метара од моста на путу Бачина- Избеница (пре уласка у село).** Избеничка река, узводно од моста према Орашју, који је био срушен у бујичним поплавама јуна 2010. године, у случају великих бујичних поплава угрожава и око 15 домаћинстава који имају куће и друге објекте у том делу. **Да би се спречиле велике штете од бујница у наредном периоду, потребно је да се у кориту Буковичког потока узводно од састава са потоком Смрдан подигне 3 преграде од камена у цементном малтеру од по 40 m³, а толико исто и у кориту потока Смрдан.**

7. Сувајачка река

И ова река има настаје на огранцима Јухора. У горњем делу свога тока падине су под шумом која је у власништву државе а део користи Земљорадничка задруга "Обрежанка" из Обрежа. Бесправном сечом шума је доста оштећена и разређена, тако да ова река која некада није имала бујични карактер, последњих година је попримила те одлике. У сливу ове реке делује углавном површинска ерозија док се браздаста ерозија запажа на мањој површини од око 12ha. Село Суваја лежи на обе обале Сувајачке реке и настањено је искључиво Ромима. Седамдесетих и осамдесетих година велики број становника овог села отишао је на привремени рад у Немачку. Од тада почиње интензивна изградња стамбених објеката у овом селу. Објекти су грађени стихијски без икаквих урбанистичко-техничких услова. Куће су грађене на самој обали реке а у много случајева на самој реци, остављајући тако само уске пропусте за воду који су прекривени армираним бетоном и река је таквим начином у потпуности угушена.

У овом тренутку не видимо начин решавања овог проблема који су сами становници и инвеститори објеката створили. Пројекат за санацију корита ове реке кроз село Суваја захтевао би велика средства и свесност власника објеката, јер би се неки објекти или делови објеката (избетонирана дворшта над коритом реке, оgrade идр.) морали порушити.

8. Пругојевац

Настаје у пределу Белушићке косе на надморској висини од око 350m а утиче у Каленићку реку на доњем крају села Тољевца. Транспортује веће количине бујичног материјала.

Једна је од врло активних бујица, нарочито због тога што му се пад корита креће и до 20%, што су обални одрони јако изражени. Овај поток заплављује у пределу ушћа односно засипа наносом најплодније земљиште у површини од око 5ha. Нанос који долази из овог потока величине је од 20-50cm. **Потребно је узводно од излаза из клисурастог дела у доњем току изградити 3 преграде од камена у суво у циљу задржавања наноса. Кубатуре ових преграда биле би од по 30 m³.**

9. Водички поток

Настаје испод Секуричке косе на надморској висини од 380m. Правац тока му је североисток-југозапад. **Дужина тока износи око 4 km.** Просечан пад корита је од 5-8%. Утиче у Каленићку реку усред села Пајковца. И ово је једна од активних бујичних притока Каленићке реке, јер изливањем и наносом причињава штету домовима села Пајковца и обрадивим површинама у пределу ушћа. Угрожено је од ове бујице приближно око 5 ha врло плодне земље у долини Каленићке реке. Нагиби падина су врло стрми и крећу се од 40-60% па је земљиште подложно јаком спирању.

Потребно је продубити корито од регионалног пута Варварин-Доњи Крчин до ушћа у Каленићку реку укупне дужине око 100 метара.

10. Вучјачки поток

Једна од веома активних бујичних притока Каленићке реке. Водом и бујичним наносом угрожава око 3ha земље као и неколико домова у непосредној близини ушћа. Коритом овог потока транспортује се врло крупан бујични нанос који доприноси да се корито Каленићке реке код утока овога потока загађује, издиже се његово дно и вода са наносом причињава штету околним имањима.

У кориту доњег тока и овде треба подићи 3 преграде у суво од по 30 m³.

11. Амбаришки поток

Пошто је и овај поток по својим бујичним особинама скоро истоветан са претходним то се и у њему предвиђају бујичарско-технички радови који су предвиђени за умирење потока званог Вучак: **Изградња 3 преграде у суво од по 30m³.**

12. Бубан

Извориште му је у пределу места званог Пајковачко лојзе на надморској висини од око 290m. Дужина тока износи 1,5 km, просечан пад корита је 5% а нагиб падина креће се од 30-50%.

Потребно је у кориту овога потока подићи 2 преграде од камена у суво од по 20 m³.

13. Велика валоба - Лештак

По свом карактеру ова бујица је врло слична потоку Бубан само је дужина њеног тока краћа и износи око 1 km.

У кориту овог потока потребно је изградити 2 преграде од камена у суво од по 20 m³.

Остале притоке: Врлетница, Спасићки поток, Давидовићски поток, Црквени поток и Ранђелов поток по својим бујичним одликама су врло слични потоку Лештак те се стога за све ове бујице предвиђају истоветни регулациони радови као и код потока Лештак. **Потребно је укупно урадити 10 преграда, по две на сваком од набројаних потока.**

14. Бељајковачки поток

По количини наноса који доноси у корито Каленићке реке једна је од најактивнијих бујичних притока ове реке. Настаје на надморској висини од око 400m. Ова бујица има претежно карактер бујице подриваче. Скоро две трећине слива је под изданачком шумом храста, цера и граба. **Дужина водотока износи око 3 km.** Просечан пад корита око 5%. Крупноћа бујичног материјала креће се од 5-20cm. Плавина јој је веома моћна због чега је у пределу ушћа дошло до издизања дна корита Каленићке реке. Због тога долази до изливања воде са наносом узводно од утока ове бујице те се плодне оранице на обе обале реке при већим поводњима засипају шљунком и камењем.

15. Залоговачка река

Залоговачка река настаје у Залоговцу од Парцанског потока и Мареновачког потока. Парцански поток настаје од извора Горња вода на надморској висини 340m. Мареновачки поток

настаје у потесу Збеговиште на надморској висини од 360 m. Оба ова потока имају бујични карактер па је потребно у њиховом кориту изградити по 2 преграде од по 20 m³ камена у суво.

Леве притоке Мареновачког потока су Ракин поток и Дубоки поток, бујице кратког тока али великог пада па је и њих потребно обезбедити са по две преграде од по 20m³ каменог зида.

Залоговачка река тече од Залоговца до испод Вратара где се састаје са Падешком реком и одатле тече под називом Вратарска река. Њена дужина износи око 9 km, пад се креће од 2-4%.

Залоговачка река у свом току кроз насељено место Залоговац има доста уско корито које је зарасло врбама и другим растињем а у свом кориту има доста отпада разних врста па се приликом великих вода стварају чепови и доводе у опасност више од двадесет домаћинства који поред реке имају своје куће и друге објекте.

Потребно је у дужини од 2 km кроз Залоговац посећи дрвеће у самом кориту реке и прочистити и продубити корито. На делу тока испред моста на регионалном путу Крушевац-Крагујевац потребно је урадити и обалоутврду од камена или армираног бетона у дужини од 100 m, такође је потребно очистити постојећи пропуст.

У делу тока од поменутог моста до раскрснице пута за Вратаре потребно је такође прочистити корито и посећи дрвеће које је израсло у самом кориту.

16. Вратарска река

Вратарска река настаје северно од села Варатаре спајањем Залоговачке и Падешке реке, а улива се у Западну Мораву испод села Бошњане. Пад јој се креће од 2-4%. Десне притоке су јој Буковички поток, поток Бунарац и Дубоки поток, иако су кратки по свом току они имају бујични карактер.

Вратарску реку треба уредити у њеном току кроз насеље Бошњане. Потребно је очистити корито реке од разног отпада, посећи растиње и дрвеће у кориту реке, почистити и продубити корито реке, потребно је и у селу преко пута цркве испод моста очистити пропуст.

2.1 ПРИКАЗ ШТИЋЕНИХ ПОДРУЧЈА И СТАЊЕ ПОСТОЈЕЋИХ ЗАШТИТНИХ ОБЈЕКТА НА ВОДАМА II РЕДА

Заштитни водни објекти који се налазе уз воде II реда су обострани насипи уз Вратарску реку, у насељу Бошњане, дужине 1.800m, осим у делу изнад моста у центру села, на десној обали где нису изграђени у дужини од око 150m. Насипи су у функционалном стању, нема оштећења на њима док је само корито Вратарске реке обрасло биљном вегетацијом.

У насељу Орашје 2011.год подигнут је насип у дужини око 100m у потезу Поље, паралелно са путем Избеница – Орашје, висине око 2m, с леве стране тога пута. Овај насип штити локални пут а тиме и део насеља које је 2011. године од бујичних вода Савицког потока било поплављено.

На осталим водотоцима II реда на територији општине Варварин нема изграђених насипа.

На притоци Крушевичког потока, Горичком потоку, налази се камена преграда висине 5m и ширине 10 метара на 50 метара од ушћа у Крушевички поток која је потпуно затрпана наносом. На притоци Дубоки поток 50 m пре ушћа у Крушевички поток такође се налази преграда која је потпуно затрпана наносом. На Крушевичком потоку се налазе још две преграде. Једна пре цркве, испод Рајковог брда и још једна у правцу цркве између Доњег Крчина и Мале Крушевице. Преграде су прављене 70. их година и потпуно су затрпане наносом и урасле су у растиње.

Потребно је очистити преграде од наноса и растиња.

У Орашју на Бељајковачком потоку, левој притоци Каленићке реке, налази се 1 бетонска преграда на, 200m од ушћа у Каленићку реку десно од моста регионалног пута за Каленић, на изласку из села. Преграда је потпуно затрпана наносом и потребно је очистити од наноса и растиња.

На овом потоку су постојале узводно још 3 камене преграде на међусобном растојању од 200m, прављене 60.година, које су при поплавама 2010. и 2014.год. разрушене и потребна је њихова реконструкција.

2.2.ПРОЦЕНА УГРОЖЕНОСТИ ОД ПОПЛАВА

ВЕЛИЧИНА УГРОЖЕНОГ ПОДРУЧЈА И СТЕПЕН ИЗГРАЂЕНОСТИ

Водоток	Угроженост насеља		Угроженост становништва		Угроженост саобраћајница				Угроженост пољопривредног земљишта		
	Број стамбених објеката	Број привредних објеката	Број домаћинства	Број становника	Локални путеви (км)	Регионални путеви (км)	Магистрални путеви (км)	Железничка пруга (км)	У зони насеља (ха)	Изван зоне насеља (ха)	Укупно (ха)
1	2	3	4	5	6	7	8	9	13	14	15
Велика Морава	100	10	80	400	20	1	-	-	100	300	400
Западна Морава	50	-	40	120	-	-	-	-	20	80	100
Каленићка река	140	5	120	350	20	-	-	-	100	200	300
Јовановачка река	8	-	6	20	1	-	-	-	1	5	6
Избеничка река	27	-	22	80	2	-	-	-	9	10	19
Церничка река	6	-	5	20	1	-	-	-	1	2	3
Вратарска река	5	-	4	15	-	-	-	-	2	3	5
Томићки поток	10	-	8	32	-	-	-	-	1	-	1
Савишки поток	10	-	10	40	-	-	-	-	-	3	3
Сувајачка река	30	-	20	65	-	-	-	-	-	-	-
Залоговачка река	27	-	25	80	-	-	-	-	-	15	15
Водички поток	6	-	6	24	-	-	-	-	-	5	5

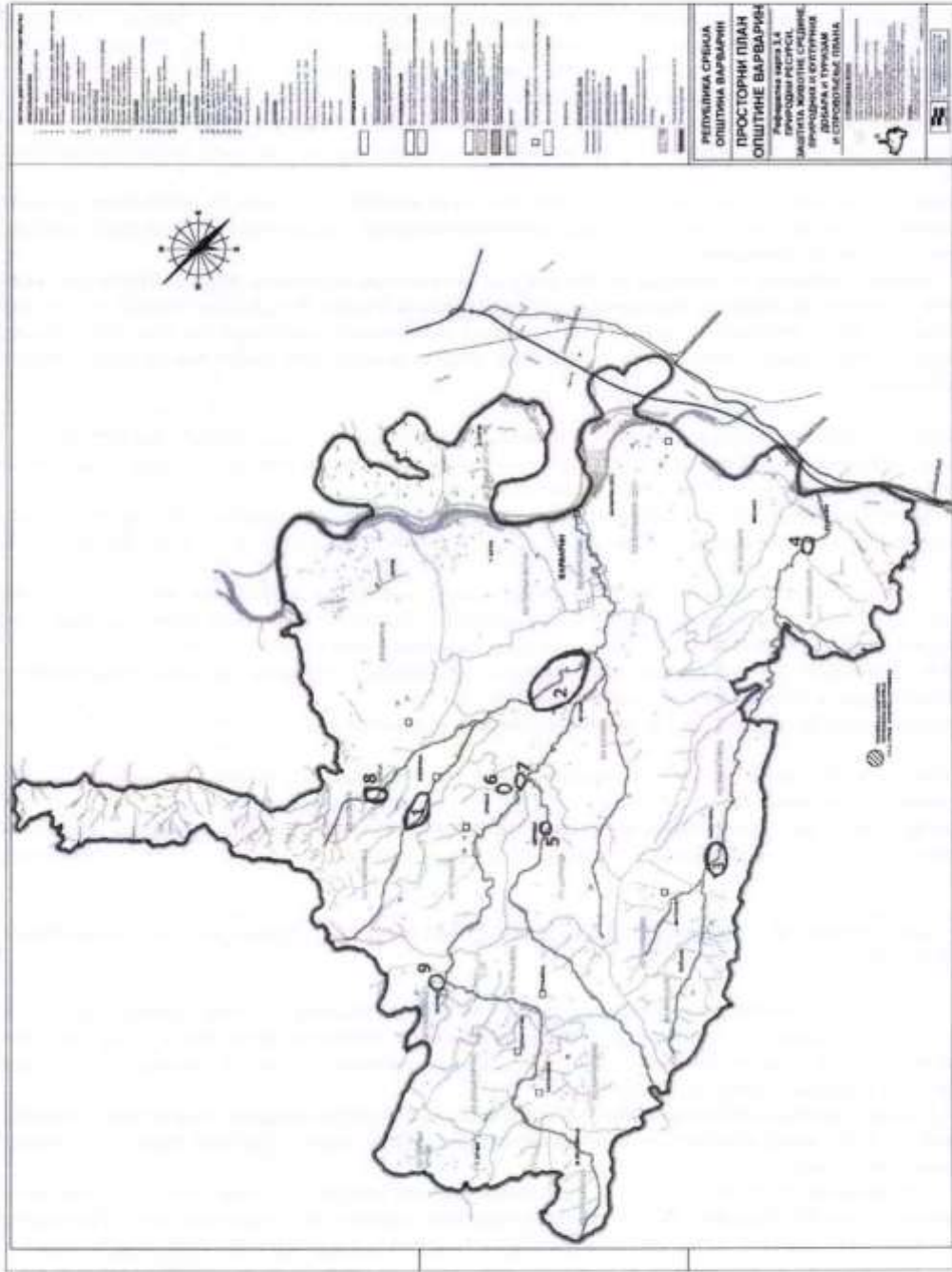
Бујичне поплаве мањег интензитета дешавају се чешће док се ретко дешава за захвате велика подручја.

Појава великих вода дешава се два пута годишње и то: у рано пролеће и у позну јесен.

Велике воде потока јављају се у марту и последица су падавина које се углавном јављају у овом месецу. Други максимум јавља се у новембру. Највеће количине воде потоци спроведу у пролеће. Изразито високе воде, већином краткотрајне и бујичног карактера, јављају се током лета и изазване су пљусковима.

На основу претходно изнетих рељефних, геолошко-педолошких, хидролошких, ерозионих и климатских карактеристика општине Варварин, као и података о последицама које је штетно дејство вода у претходним поплавама изазвало, процењује се да би појава таласа великих вода на територији општине могла да угрози објекте и пољопривредно земљиште и то:

1. На подручју МЗ Избеница **Избеничка река** услед великих вода може да угрози 15 домаћинстава у селу Избеница у потезу од Јанковића воденице до потеза Терана и око 59 ha пољопривредног земљишта.
2. На подручју МЗ Бачина **Избеничка река** угрожава 7 домаћинстава на уласку у село потез Арсића и Станојевића кућа и на путу за Обреж код Камените Ђуприје око 20 ha пољопривредног земљишта.
3. На подручју МЗ Залоговац бујичне воде **Залоговачке реке** могу да угрозе 25 домаћинстава у Залоговцу, у центру села у дужини око 300m, и око 15ha пољопривредног земљишта.
4. На подручју МЗ Бошњане **Вратарска река** може да угрози до 12 стамбених и економских објеката у насељу Бошњане изнад моста у центру села, десна обала реке где није изграђен насип и око 5ha пољопривредног земљишта.
5. На подручју МЗ Церница **Церничка река** може да угрози 5 домаћинстава у самом центру села Церница и око 3ha пољопривредног земљишта.
6. На подручју МЗ Орашје бујичне воде **Томићког потока** могу угрозити 8 домаћинстава и 1ha пољопривредног земљишта на изласку из села, пре цркве, и улива у Каленићку реку због смањеног протицајног профила.
7. Такође у МЗ Орашје, бујичне воде **Савицког потока** могу угрозити 10 домаћинстава и 3 ha пољопривредног земљишта 200m након уласка у село, из правца Бачине, с десне стране пута.
8. У МЗ Суваја, **Сувајачка река** на изласку из села код пута за гробље, услед великих вода може угрозити 30 домаћинстава. Како су објекти изграђени на обалама и над самим коритом реке јуна 2010. године бујичне поплаве су направиле велике штете, због смањења протицајног профила где је у неким случајевима бијица текла буквално кроз куће.
9. У МЗ Пајковац, **Водички поток** може да угрози 6 домаћинстава и 5ha плодног пољопривредног земљишта са леве стране реке узводно од моста, код школе. Мост се налази на 100m од улива у Каленићку реку и до плављења долази због успора и смањеног протицајног профила потока.



Карта водоотокова II реда са критичним тачкама

Успешне најаве и успешне одбране од поплава, могу се остварити једино уз помоћ метеоролошко-радарске службе која прати кретање олујних облака и процењује време почетка, трајања и укупну количину падавина на посматраном подручју. Постављањем аутоматских метеоролошких станица и њиховим повезивањем са радарском осматрачком службом и то све у оквиру информационог система и његовог центра за прикупљање информација, стварају се предуслови за прецизну најаву и прогнозу интензитета поплава и благовремену организацију за одбрану од поплава, како би штета била што мања.

Процена угрожености се даје на основу тренутно расположивих података. За прецизнију процену неопходна је опширнија анализа и израда пројектно-техничке документације за потребе заштите територије општине Варварин.

Велике поплаве и значајне штете могу се јавити при изливању Велике Мораве из свог корита на подручју општине Варварин у насељу Обреж и Горњи Катун, што је био случај у току поплаве 2014.год. Особеност ових поплавних таласа је могућност благовремене прогнозе и најаве непосредно пред појаву. Ранг штета у условима појаве оваквих поплавних таласа може бити и катастрофалан.

На подручју општине Варварин плављење приобаља се, може десити по различитим сценаријима.

1. Услед ванредно високих водостаја у коритима река Велике, Западне Мораве и Каленићке реке и продора вода кроз слаба (критична) места заштитног система.
2. Услед поплавног таласа са сливова неуређених притока токова при високим водостајима у њима. Плављење је последица недовољно пропусне моћи и утицаја успора (Вратарска река, Бељаковачки поток)
3. Услед наиласка ванредно великог поплавног таласа са сливова неуређених притока уређених токова, услед присутне вегетације и засипања наносом (плављење је последица недовољне пропусне моћи ових токова) (Церничка река, Избеничка река, Томићки, Савицки поток, Залоговачка река)
4. Због недовољне пропусне моћи због смањења протицајног профила изазваних непрописном изградњом објекта преко корита (Сувајачка река)
5. Изузетно, могућа су плављења површина у условима бујичних киша.

У случају пробоја насипа степен угрожености се мери обимом плављења пољопривредног земљишта, комуникација, насеља и инфраструктура.

У случају пробијања насипа по наредби главног републичког руководиоца одбране од поплаве степен угрожености зависи од успешног каналисања протока испуштене воде и обима поплавног пољопривредног земљишта.

2.3. ЗАКЉУЧЦИ О УГРОЖЕНОСТИ ОД ПОПЛАВА НА ТЕРИТОРИЈИ ОПШТИНЕ ВАРВАРИН

1. Процена угрожености од поплава је урађена на основу података за стогодишње воде и указује да је опасност од поплава на територији Општине Варварин присутна а да се нарочито испољава у време дугих и обилних киша, при јаким пљусковима код наглог отапања снега и при ерозионим процесима у приобаљу река.

2. Неки водотоци Општине Варварин имају претежно бујични карактер, хидролошког режима, поплаве на њима имају изразито бујичне карактеристике, брзу појаву и разорне ефекте уз упоредо јављање бујичне лаве.

3. Уобичајени приступ у одбрани од великих вода са увођењем степена редовне и ванредне одбране није могуће применити код водотока са бујичним режимом па се код њих морају применити превентивне мере заштите, које треба да обухватају просторно целину водотока, приобаља и слива.

4. Време од учављања кишних облака до појаве максималног протицаја траје најчешће од неколико сати до неколико дана што представља довољно времена да се изврши обавештавање грађана о предстојећој опасности која може да угрози њихово здравље, животе и имовину.

5. Одбрану од поплава за водотоке првог реда на територији Општине Варварин на којима постоје објекти за заштиту од штетног дејства воде, као и одржавања акумулација, спроводе ЈВП "Србијаводе" и ВП "Морава".

6. Одбрану од поплава на водотоцима другог реда без обзира да ли постоје или не постоје објекти за заштиту од штетног дејства воде у надлежности је локалне самоуправе односно Општине Варварин.

Локална самоуправа израђује и доноси Оперативни план одбране од поплава за воде другог реда. Планове одбране од поплава доносе и предузећа и др. правна лица чија имовина може бити угрожена.

7. Носиоци активности спровођења оперативних мера одбране од поплава у складу са Републичким оперативним планом за одбрану од поплава су ЈВП "Србијаводе" Београд и ВП "Морава" Ниш и организационе јединице РХМЗ према Општем и Оперативном плану.

8. У случају настанка великих катастрофалних поплава које могу угрозити становништво и материјална добра, Општински штаб за ванредне ситуације у сарадњи са одговарајућим органима локалне самоуправе непосредно учествују у организовању и спровођењу мера и активности на одбрани од поплава ангажовању снага и средстава ЦЗ.

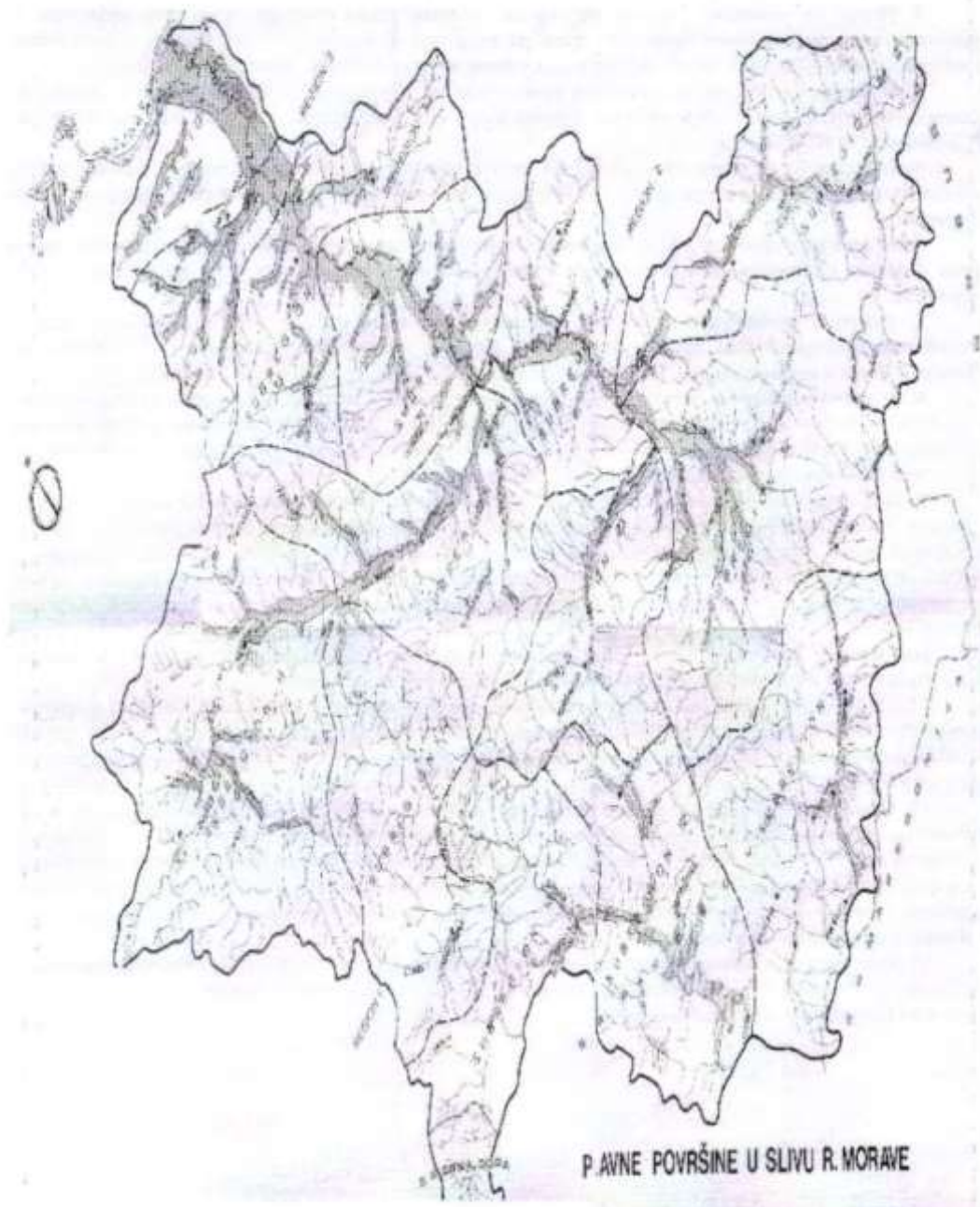
9. Плановима одбране од поплаве треба предвидети могућности ангажовање снага и средстава команде Војске Србије на пружању помоћи угроженом и настрадалом становништву. У случају катастрофалних поплава планирати мобилизацију радних људи и грађана од поплава, такође је потребно планирати ангажовање покретних средстава (грађевинске механизације, агрегата, пумпи, моторних возила и др.) у власништву правних и физичких лица у активностима заштите и спасавања становништва.

10. Руковођење и координацију ангажованих снага и средстава на подручју Општине Варварин у одбрани од поплава вршиће Општински Штаб за ванредне ситуације.

11. Служба ОиО са својим елементима обезбедиће благовремено откривања опасности, праћење и обавештавање надлежних органа, организација команди Војске Србије и становништву. У случају непосредног угрожавања становништва обезбедиће обавештавање и узбуњивање на угроженом подручју.

12. Плановима одбране од поплаве треба предвидети могућности ангажовање снага и средстава команде гарнизона Војске Србије у Крушевцу на пружању помоћи угроженом и настрадалом становништву. У случају катастрофалних поплава планирати мобилизацију радних људи и грађана од поплава, такође је потребно планирати ангажовање покретних средстава (грађевинске механизације, агрегата, пумпи, моторних возила и др.) у власништву правних и физичких лица у активностима заштите и спасавања становништва.

13. Руковођење и координацију ангажованих снага и средстава на подручју општине Варварин у одбрани од поплава вршиће Штаб за ванредне ситуације општине Варварин који је образован Одлуком Скупштине општине Варварин.



Приказ плавних површина у сливу Велике Мораве

2.3.1 Генерални закључак угрожености подручја

Приоритет спровођења заштите на водама II реда је чишћење корита свих река и потока јер су углавном зарасла у шибље и коров, а поједина речна корита се користе као депоније за пољопривредни отпад. Одржавањем и чишћењем корита обезбедила би се потребна пропусна моћ тиме би приобално подручје било заштићено од плављена великих вода. Како дужи низ године није вршено никакво одржавање канала и пропуста на територији општине Варварин потребно је довести у функцију све цевасте пропусте и протицајне профиле мостова на регионалним и локалним путевима и то:

Два пропуста на путу Маскаре-Залоговац; у Парцану два пропуста у центру села, према путу за Каменаре, у Пајковцу профил моста на Водичком потоку код школе; У Карановцу један пропуст на уласку у село из правца Крчина; По један пропуст у Доњем Крчину и Тољевцу; Пропуст у Избеници на путу за Орашје као и канал у Карановцу поред пута у правцу цркве, у Бошњану очистити протицајни профил моста код цркве. Потребно је очистити преграде од наноса и растиња на Крушевичкој и Бељајковачкој реци. Неопходно је да се ове мере спроведу како би се спречиле веће штете од изливања бујичних вода.

2.4. ПРЕВЕНТИВНЕ МЕРЕ ЗАШТИТЕ ОД ПОПЛАВА

У одбрани од поплава, највећи значај имају превентивне мере заштите, које морају обухватити просторну целину водотока, приобаља и слива. Основни циљ превентивних мера састоји се у смањењу вероватноће појаве изливања великих вода и редукацији потенцијалних штета од поплава. Трошкови превентивних мера су велики и захтевају период реализације од неколико година.

Органи ЈЛС и друга правна лица приликом обезбеђења заштите од елементарних непогода и других несрећа, приоритетно спроводе превентивне мере заштите у складу са својим надлежностима. Активност виталних система и континуитет у раду (медицинска служба, заштита од пожара, полиција и др.) су врло битни за све време трајања поплава.

У оквиру одбране од поплава морају се благовремено предузети одређене активности на комуналној инфраструктури – електричним и водоводним инсталацијама, како би се елиминисала опасност по људске животе и ублажила материјална штета (одговорни у виталним органима унапред дефинишу где, ко и када треба да изврши прекид снабдевања и поновно укључење електричне енергије и инсталација). Одговорни за контролу саобраћаја предузеће хитне и неопходне мере како би се спречило загушење и прекид комуникација, нарочито у време евентуалне евакуације становништва из угроженог подручја. Контрола саобраћаја потребна је за време, пре и после поплава, дакле у свим фазама одбране од поплава.

Предузимањем превентивних мера, не може се сасвим елиминисати опасност од поплава. Неопходно је предвидети и организовати "пасивну одбрану". Реализација планираних активности зависи од конкретне ситуације и процене величине поплавног таласа.

Да би се смањило штетно дејство вода и да би последице изазване плављењем биле што мање, неопходно је предузети одређене превентивне мере одбране од поплава и то:

- стално радити на изградњи и реконструкцији обрмбених линија,
- стално радити на повећању степена сигурности одбрана од поплава,
- редовно иновирати техничку документацију о објектима и подручјима, насипима и линијама одбране,
- унапређивати системе осматрања, веза и информација о извршењу задатака.

На рекама и мањим водотоцима где је ниво организованости слабији, предузети мере:

- изградњу мањих устава и брана, за пријем поплавног таласа,
- стално радити на пошумљавању голети.

Огромна количина наноса и растиња у кориту река условљава отежан проток, што је веома често основни узрок изливања воде и плављења, те треба предузети мере да се оваква места очисте.

Превентивне мере одбране од поплава дужни су да спроводе надлежни органи Општинске управе, привредна друштва, правна и физичка лица која своју делатност и активност обављају на територији општине Варварин, а именована су овим Планом и то кроз следеће:

- стриктно придржавање административних и техничких прописа за безбедност људи, материјалних добара и животне средине у областима од интереса за смањење ризика од поплава (водопривреда, урбанизам, пољопривреда, комуналне и друге делатности);
- именовани Планом овлашћени субјекти редовно одржавају и чисте речна корита, обалоутврде и друге објекте од интереса за несметано отицање вода;
- предузећа, друга правна лица и лица именована за одбрану од поплава овим Планом дужна су да буду у вези и координацији са Оперативним штабом за одбрану од поплава на подручју општине Варварин;
- за реализацију планова за област водопривреде, надлежно Водопривредно предузеће, у циљу изградње објеката за заштиту од штетног дејства вода, као и у случају поплава неопходно је да буду ангажована, посредством ЈВП СРБИЈАВОДЕ, ВПЦ "МОРАВА" НИШ, Р.Ј. "Велика Морава" Ђуприја, са адекватним машинама и опремом неопходном за заштиту од поплава вода;
- организовање и обука за заштиту од поплава;
- праћење и благовремено обавештавање о опасности од настанка поплава;
- координација активности свих субјеката који учествују у одбрани од поплава, са акцентом на успостављање сарадње са Водном организацијом и предузећима којима је поверено одржавање заштитних објеката за одбрану од поплава;
- обезбеђење општег нивоа информисања и знања о поплавама (припреме образовних ТВ емисија, билтена, приручника, предавања, итд);
- утврдити расположиве ресурсе и то: техничке, административне, материјалне, финансијске, кадровске и институционалне, итд;
- израда свих неопходних правних инструмената за спровођење одбране од поплава (споразуми о преузимању радне снаге, материјала и механизације, уговори за ангажовање радне снаге, споразуми о коришћењу јавних и приватних простора и институција за прихват угрожених од поплава, споразуми за коришћење превозних средстава, споразуми о надокнади трошкова добровољаца и др.);

Припрему за одбрану од поплава на територији месних заједница координирају и спроводе Председници савета месних заједница и шефови МК (повереници) у сарадњи са члановима савета месних заједница.

- Кроз израду и усвајање просторних планова надлежних органа локалне самоуправе, обезбедити да се у наведене планове уграде сви захтеви заштите од поплава.

- Кроз урбанистичко уређење насеља нарочито насељених места и индустријских зона, обезбедити прилагођавање истим потребама и захтевима заштите становништва и материјалних добара од поплава,
- Извођење антиерозионих радова, првенствено пошумљавањем и санирањем клизишта,
- Израда недостајућих одбрамбених насипа, обала, утврда и одржавање постојећих,
- Израда брана и преграда на бујичним водотоковима и одржавање постојећих,
- Изградња система канала за одвођење вода и њихово одржавање,
- Пре изградње мостова и пропуста, исти градити са већом пропусном моћи воде,
- Организација система јавног узбуњивања на већим водотоковима и високим бранама ради благовременог обавештавања о опасностима од поплава и спровођења евакуације,
- Оспособљавање становништва за заштиту и спасавање од поплава кроз личну и узајамну заштиту,
- Оспособљавање предузећа из области водопривреде за заштиту од поплава и уношење њихових задатака у планове одбране од поплава,
- Оспособљавање јединица цивилне заштите,
- Формирање базе података о свим пловним објектима,
- Израда плана ангажовања команди јединица Војске Србије у пружању помоћи угроженом и пострадалом становништву у случају поплава већих размера,
- Оспособљавање штабова цивилне заштите за руковођење акцијама заштите и спасавања од поплава,
- Кроз практичне вежбе организованих снага цивилне одбране увежбати радње и поступке из области заштите спасавања од поплава,
- Израда планова заштите спасавања од поплава.

НОСИОЦИ РЕАЛИЗАЦИЈЕ ПРЕВЕНТИВНИХ МЕРА

Носиоци	Мере
ЈКП Варварин	Комунално уређење општине и изградња инфраструктуре
Општинска управа - одељење за друштвене делатности, правне послове, урбанизам, грађевинарство и стамбено-комуналне делатности	Спровођење просторног и урбанистичког плана општине Варварин у складу са законом о планирању и изградњи.
Општинска управа – послови заштите и спасавања од елементарних непогода	Израда планова заштите и спасавања од поплава
Комунална инспекција општине Варварин Републичка инспекција за водопривреду	Контрола забране бацања отпада и друге врсте депоновања материјала у речна корита и потоке
Власници имовине	Одржавање (чишћење) канала, пропуста и других објеката за одвођење атмосферских вода.
Буџет општине Варварин Донације Осигуравајућа друштва Средства власника имовине	Обезбеђење финансијских средстава за изградњу и одржавање речних токова другог реда, примена плана одбране од поплава и санацију.

2.4.1 ПРЕВЕНТИВНИ РАДОВИ НА СМАЊЕЊУ РИЗИКА ОД ПОПЛАВА КОЈИ ЋЕ СЕ СПРОВЕСТИ У ТОКУ 2025. ГОДИНЕ НА ВОДАМА II РЕДА

Назив воденог тока	Опис локације и врсте радова	Субјекат надлежан за спровођење превентивних радова
Церничка река	Тољевац	ЈКП „Варварин“ -Варварин
Томићки поток	Пајковац	ЈКП „Варварин“ -Варварин

2.4.2.ПРЕДМЕР И ПРЕДРАЧУН ПРЕВЕНТИВНИХ РАДОВА НА СПРОВОЂЕЊУ ОДБРАНЕ ОД ПОПЛАВА ЗА 2025. ГОДИНУ

р.бр	ОПИС ПОЗИЦИЈЕ	јед. мере	количина	цена по јед. мере без ПДВ-а	ИЗНОС
1.	Машинско прочишћавање корита од наноса, корења и посеченог растиња багером са уређењем избаченог материјала у насипу	час	30	4500,00	135.000,00
2.	Утовар материјала из очишћеног речног корита у тракторске приколице и одвоз на депонију. Обрачун по метру кубном утовареног и одвеженог материјала на депонију.	тура	30	1.600	48.000,00
3.	Израда АБ цевастих пропуста у земљи треће и четврте категорије. Цена обухвата набавку, ископ рова за полагање, полагање и нивелисање цеви на слоју шљунковитог материјала са затрпавањем љунком изнад цеви по пропису. Обрачун по м уграђених АБ цеви.				
	Ø1000	м	6	10.000,00	60.000,00
4.	Израда улазних и излазних глава цевастих пропуста од АБ према детаљу надзорних органа. Цена обухвата набавку бетона и арматуре, угрању у двостраној плати. Обрачун по м3 уграђеног бетона.	м³	5	20.000,00	100.000,00
6.	Сечење меког дрвећа пречника већег од 15цм моторном тестером, са кресањем грана и одбацивањем на страну	ком	20	500,00	10.000,00
УКУПНО РАДОВИ БЕЗ ПДВ					353.000,00
ПДВ 20%:					70.600,00
УКУПНО СА ПДВ-ом:					423.600,00

Превентивне радове на спровођењу одбране од поплава у 2025. години изводиће ЈКП „Варварин“ Варварин.

Због недостатка финансијских средстава у 2024. години нису извиђени превентивни радови на спровођењу одбране од поплава.

3. ОПЕРАТИВНИ ДЕО

3.1. КРИТЕРИЈУМИ ЗА ПРОГЛАШЕЊЕ И УКИДАЊЕ ОДБРАНЕ ОД ПОПЛАВА

МЕРОДАВНЕ ВОДОМЕРНЕ СТАНИЦЕ

1. РЕКА ВЕЛИКА МОРАВА

Река Велика Морава је главни водоток. Локација меродавног водомера за који су везани критеријуми за одређивање степена одбране је на левој обали код моста, преко Велике Мораве, на самом улазу у општину Варварин.

Редовна одбрана	+400
Ванредна одбрана	+500
Максимални регистровани водостај	+560

На водама II реда на територији општине Варварин нема меродавних станица.

Критеријуми за проглашење су у надлежности Општинског штаба за ванредне ситуације и засновани су на најави и појави поплавних киша на меродавном делу слива.

Уобичајени приступ одбрани од великих вода на већим рекама са увођењем степена редовне и ванредне одбране није могуће приметити код водотока са бујичним хидролошко - хидрауличким режимом. Нагли надолазак и кратко трајање великих вода најчешће не оставља довољно времена ни за проглашавање одбране од поплава.

Критеријум проглашења може бити само хидролошка и метеоролошка прогноза меродавне кише у односу на степен zasiћености тла и очекиваних (прогнозираних) водостаја на рекама.

Уколико на територији општине Варварин падне 100-120 литара/m² падавина непрекидно у року од 8⁰⁰ часова, очекује се поплавни талас на Избеничкој, Вратарској и Церничкој као и Сувајчкој реци. Услед недостатка мерних уређаја за мерење водостаја на водотоцима другог реда, проглашење редовне и ванредне одбране од поплава се врши на основу званичних података Хидрометеоролошког завода о количини падавина.

КРИТЕРИЈУМИ за припрему извршења радова, мера и активности у одбрани од поплава и проглашење фазе одбране од поплава у надлежности Општине Варварин		
Фазе одбране од поплава	Критеријуми за проглашење фазе одбране од поплава	Ранг и врста активности, мера и радова по фазама одбране од поплава
Фаза 1. Припрема за одбрану од поплава (Редовна одбрана од поплава)	Припрема одбране и најави поплаве, поплавне кише-јаке пљусковите кише-кише јаког интензитета на меродавном делу слива тока	Превентивне активности, мере и радови у припремном периоду, за превентивно отклањање потенцијалних узрока плавлена и за организовање одбране од плавлена; приправност органа и служби који имају задатке заштите од поплава, провера планова, опреме и средстава
Фаза 2. Ванредна одбрана од поплава	Најава појаве поплавне кише дужег времена трајања; најави	Ванредне активности, мере и радови у спровођењу одбране од

КРИТЕРИЈУМИ за припрему извршења радова, мера и активности у одбрани од поплава и проглашење фазе одбране од поплава у надлежности Општине Варварин		
	могућности изливања из речног корита река са притокама бујичних вода у набујалим деловима и угрожавање људи, објеката и обављање свакодневне делатности	плављења; увођење дежурства у органима, службама и заједницама, праћење критичних места и предузимање потребних мера и радова одбране од поплава вода
Фаза 3. Ванредно стање (ситуација) и отклањање последица поплава	Најава и појава изливања поплавног таласа из основног тока у условима непрекидних падавина у сливу и повремених јаких пљусковитих киша на меродавном делу слива; изливање река из својих корита и веће угрожавање људи, објеката, животне средине и привредних активности	Ванредно стање, евакуација становништва и добара, отклањање последица плављења; ангажовање свих расположивих и додатних снага за одбрану од поплава и евакуацију, затварање угрожених путева и др.

Критеријум за проглашење редовне одбране од бујичних поплава је када: ниво воде превазилази висину од 1.0 m изнад коте дна минор корита.

Критеријум за проглашење ванредне одбране од бујичних поплава је када: је ниво воде у кориту на мање од 1.0 m од коте круне обале.

Критеријум за проглашење ванредног стања услед појаве бујичне поплаве је када ниво воде у кориту превазилази коту круне обале и долази до изливања у приобаље.

У већини бујичних поплава на подручју општине Варварин, углавном су се пасивно санирале последице поплава.

У редовној одбрани од поплава локална самоуправа је дужна да обезбеди свакодневно осмочасовно дежурство руководећег особља.

У периоду ванредне одбране од поплава обезбеђује се особље за дежурство од 24 часа (две смене по 12 часова).

О потреби проглашења ванредне ситуације услед поплава на водама II реда на територији јединице локалне самоуправе одлучује председница општине- командант штаба.

Назив водотока	Фазе одбране од поплава	
	Редовне	Ванредне
Избеничка река МЗ Избеница	1,00 m до изливања воде из основног корита на критичним локацијама (накнадно ће се одредити)	0,50 m до изливања воде из основног корита на критичним локацијама (накнадно ће се одредити)
Залоговачка река МЗ Залоговац	1,00 m до изливања воде из основног корита на критичним локацијама (накнадно ће се одредити)	0,50 m до изливања воде из основног корита на критичним локацијама (накнадно ће се одредити)
Вратарска река МЗ Бошњане	1,00 m до изливања воде из основног корита на критичним локацијама (накнадно ће се одредити)	0,50 m до изливања воде из основног корита на критичним локацијама (накнадно ће се одредити)
Церничка река МЗ Церница	1,00 m до изливања воде из основног корита на критичним локацијама (накнадно ће се одредити)	0,50 m до изливања воде из основног корита на критичним локацијама (накнадно ће се одредити)

Томићки поток МЗ Орашје	1,00 m до изливања воде из основног корита на критичним локацијама (накнадно ће се одредити)	0,50 m до изливања воде из основног корита на критичним локацијама (накнадно ће се одредити)
Савицки поток МЗ Орашје	1,00 m до изливања воде из основног корита на критичним локацијама (накнадно ће се одредити)	0,50 m до изливања воде из основног корита на критичним локацијама (накнадно ће се одредити)
Сувајачка река МЗ Суваја	1,00 m до изливања воде из основног корита на критичним локацијама (накнадно ће се одредити)	0,50 m до изливања воде из основног корита на критичним локацијама (накнадно ће се одредити)
Водички поток МЗ Пајковац	1,00 m до изливања воде из основног корита на критичним локацијама (накнадно ће се одредити)	0,50 m до изливања воде из основног корита на критичним локацијама (накнадно ће се одредити)

Водоток	Угроженост насеља		Угроженост становништва		Угроженост саобраћајница				Угроженост пољопривредног земљишта			
	Број стамбених објеката	Број привредних објеката	Број домаћинства	Број становника	Локални путеви (км)	Регионални путеви (км)	Магистрални путеви (км)	Железничка пруга (км)	У зони насеља (ха)	Изван зоне насеља (ха)	Укупно (ха)	
1	2	3	4	5	6	7	8	9	10	11	12	13
Избеничка река	27	-	22	80	2	-	-	-	9	10	19	
Церничка река	6	-	5	20	1	-	-	-	1	2	3	
Вратарска река	5	-	4	15	-	-	-	-	2	3	5	
Томићки поток	10	-	8	32	-	-	-	-	1	-	1	
Савицки поток	10	-	10	40	-	-	-	-	-	3	3	
Сувајачка река	30	-	20	65	-	-	-	-	-	-	-	
Залоговачка река	27	-	25	80	-	-	-	-	-	15	15	
Водички поток	6	-	6	24	-	-	-	-	-	5	5	

3.2 ФАЗЕ ОДБРАНЕ ОД ПОПЛАВА

У зависности од степена опасности, одбрана од поплава организује се и спроводи према фазама.

Планом за одбрану од поплава се дефинишу следеће фазе одбране:

ФАЗА 1. Припрема за одбрану од бујичних поплава

ФАЗА 2. Ванредна одбрана од поплава

ФАЗА 3. Ванредна ситуација

ФАЗА 4. Отклањање последица штетног дејства вода

Фаза 1 – Редовна одбрана - припрема за одбрану од поплава има највећи значај, с обзиром на природу бујичних поплава, где је по правилу расположиво време за реаговање на појаву бујичних падавина веома кратко. У овом периоду, неопходно је предузети све потребне мере како би се таласи бујичних вода, које се неминовно јављају, спровели до реципијента уз минимум штета. То пре свега значи детаљно упознавање проблема, добро планирање неопходних радова, обезбеђење неопходних средстава за ове радове, као и њихова реализација. Редовна одбрана од поплава проглашава се када водостај на меродавној водомерној станици или другом мерном месту достигне ниво редовне одбране из оперативног плана, а очекује се даљи пораст водостаја или када су заштитни објекти угрожени услед дуготрајно високих водостаја. За воде II реда редовна одбрана од поплава проглашава се у моменту достизања водостаја који је још увек у оквиру корита водотока, а прети да ће се почети изливати из корита.

Предузимају се мере осматрања и праћења кретања водостаја, појава и стања заштитних објеката, односно стања корита водотока и по потреби мере неопходне за спречавање нежељених појава.

Фаза 2 - Ванредна одбрана наступа са појавом кише јаког интензитета и дужег трајања, у сливу који гравитира ка брањеном подручју. Предузимају се активности, мере и радови у складу са Оперативним планом одбране од бујичних поплава. Ванредна одбрана од поплава је када изграђени системи за одводњавање и канализациона мрежа није у могућности да у задовољавајућем року одведе поплавне воде са пољопривредног земљишта или из насеља, са претњом настајања штете на усевиима и објектима.

Када водостај на меродавној водомерној станици или другом мерном месту достигне ниво редовне одбране, утврђен у складу са критеријумима за увођење мера одбране од поплава из оперативног плана, а очекује се даљи пораст водостаја или када су заштитни објекти угрожени, односно кад отпочне изливање воде из корита водотокова, проглашава се ванредна одбрана од поплава од спољних вода, на основу III фазе одбране од поплава, тачка 3. Општи план одбране од поплава за период од 2019-2025.године ("Службени гласник РС" бр. 18/2019). Када наступи ванредна одбрана од поплава предузимају се мере непрекидног осматрања и праћења кретања водостаја, појава и стања заштитних објеката и мере и радови за очување њихове стабилности и за отклањање нежељених појава. Ванредна одбрана од поплава од спољних вода на бујичним водотоковима, проглашава се када се најаве екстремно јаки пљускови или нагло топљење снега на сливу бујичног водотока и када се очекује пораст протока бујичне поплаве и пробој одбрамбене линије.

Поред мере непрекидног осматрања и обавештавања (центри за обавештавање и узбуњивање), предузимају се и упозоравања локалног становништва, јавности на опасност од поплава. Непосредно након проласка бујичне велике воде, предузимају се неопходне мере на отклањању последица у водотоку и на постојећим заштитним објектима.

Фаза 3 – Ванредна ситуација наступа са појавом изливања поплавног таласа из основног корита, у условима непрекидних падавина у сливу и јаким пљусковитих киша на меродавном делу слива. Ванредна ситуација подразумева посебне мере у саобраћају, по потреби евакуацију становништва и добара.

Ванредна ситуација настаје када није могуће са људством, средствима и постојећим капацитетима за одбрану од поплава отклонити опасност од поплава ширих размера и већих материјалних штета. Руководилац одбране од поплава обавестиће штаб за ванредне ситуације, ради хитног проглашења ванредне ситуације одбране од поплава, на основу III фазе одбране од поплава, тачка 6 Општег плана одбране од поплава за период од 2012-2019.године ("Службени гласник РС" бр. 18/2019). Неопходно је ангажовање додатне радне снаге и механизације, ради преузимање већих радова (ископавање нових канала, покретни црпни агрегати и сл.).

Мере у току ванредне ситуације су дефинисане одредбама Закона о ванредним ситуацијама. Предузимају се мере организоване евакуације становништва и имовине, уз благовремено обавештавање (центри за обавештавање и узбуњивање) и упозоравања локалне самоуправе и јавности на опасност од поплава, по потреби и одговарајуће мере, а непосредно након проласка великих вода, предузимају се неопходне мере на отклањању последица на поплавленом подручју, у водотоку и на постојећим заштитним објектима. На водама II реда редовна, односно ванредна одбрана од поплава проглашава се на деоницама на којима постоје изграђени заштитни водни објекти тј. на деоницама на којима се спроводи одбрана од поплава, по испуњењу утврђених критеријума за проглашење редовне, односно ванредне одбране од поплава из локалног оперативног плана. На водама II реда на којима не постоје изграђени заштитни водни објекти стање приправности се проглашава по испуњењу напред утврђених критеријума за проглашење стања приправности из локалног оперативног плана. О потреби проглашења ванредне ситуације услед поплава на водама II реда на територији јединице локалне самоуправе одлучује председница општине, односно командант штаба.

Фаза 4 - наступа након проласка бујичних падавина и поплавних таласа. Након детаљно евидентираних штета насталих за време поплава, спроводе се потребне мере и врше се неопходни радови да се отклоне последице поплава.

3.3. ОПЕРАТИВНЕ МЕРЕ ЗАШТИТЕ ОД ПОПЛАВА

У општини Варварин постоји потреба и могућности за организовањем и спровођењем превентивних мера заштите у циљу спречавања и појаве поплава а затим оперативних мера и поступака у циљу ублажавања и отклањања последица насталих услед поплава.

Оперативне мере заштите и спасавања од поплава

1. Праћење водостаја и процена угрожености од поплава,
2. Увођење сталног дежурства у ШВС општине Варварин,
3. Активирање оперативних веза на подручју угроженом од поплава,
4. Ангажовање водoprивредних организација за одбрану од поплава у складу са утврђеним плановима,
5. Обустављање и ограничавање саобраћаја на комуникацијама на подручју угроженим од поплава,
6. Учествовање радних људи и грађана на одбрани од поплава,
7. Ангажовање на одбрани од поплава предузећа која располажу покретним средствима неопходним у изради насипа, просека, и др. радова битних за одбрану од поплава,
8. Ангажовање специјализованих јединица ЦЗ за спасавање на води и под водом,
9. Ангажовање осталих јединица ЦЗ на заштити и спасавању становништва и материјалних добара од поплаве,
10. Ангажовање јединица Војске Србије на пружању помоћи угроженом и настрадалом становништву,
11. Коришћење свих расположивих пловних објеката, чамаца и др. на најугроженијим подручјима захваћена поплавом и стављање на располагање надлежном Штабу за ванредне ситуације општине Варварин,
12. Евакуација становништва и материјалних добара из подручја угроженог поплавом,
13. Збрињавање угроженог и пострадалог становништва,

4. ШЕМА ОРГАНИЗАЦИЈЕ ОДБРАНЕ ОД ПОПЛАВА И ЛЕДА

Шема организације и спровођења одбране од поплава (од спољних и унутрашњих вода) и леда, на Западној Морави, Великој Морави и Јовановачкој реци утврђена је Оперативним планом одбране од поплава које доноси Министарство пољопривреде и заштите животне средине. Одбрану спроводе: Јавно водопривредно предузеће "Србијаводе" ВП Ћуприја и ВПЦ Ниш.

Приправност за одбрану од поплава која прети од унутрашњих вода, односно атмосферских падавина, проглашава се када атмосферске падавине у кратком временском периоду буду толике да количину воде не могу да преузму постојећи водотоци и атмосферска и фекална канализација, а прети опасност по материјална добра и становништво.

Приправност одбране од поплава, на предлог одговорних радника у водопривредним предузећима задуженим за спровођење Плана, проглашава Председник Општине као командант Штаба за ванредне ситуације.

Одлуком о проглашавању приправности активира се Штаб за ванредне ситуације који предузима све послове око организације, спровођења и наређивања мера одбране.

У циљу спровођења одбране од поплава Штаб за ванредне ситуације доноси одлуке којима:

- преузима руковођење одбране од поплава од надлежних јавних предузећа и руковођења над употребом људства и механизације којом они располажу, као и механизацијом и људством приватних лица (списак тих лица је саставни део овог плана) која поседују механизацију а која се може ангажовати у случају поплава у општини Варварин.
- ангажује савете МЗ у угроженим подручјима и издаје им наређења о мерама за заштиту од поплава,
- организује непрекидно дежурство у Штабу,
- путем центра за обавештавање и дежурног у Штабу, прима информације од овлашћених осматрача на водомерној станици о стању вода,
- на предлог одговорних лица у водопривредним предузећима издаје одговарајућа упозорења правним лицима и грађанима о потенцијалној опасности и потреби предузимања конкретних мера за спречавање поплава односно ублажавање последица,
- путем свих расположивих средстава информисања непрекидно даје информације о стању и мерама које треба предузети за заштиту од поплава,
- по потреби подноси захтев Министарству одбране за ангажовање расположиве исправне механизације од свих власника и грађана по основу радне обавезе, односно ангажовање специјалних јединица цивилне заштите ради организације одбране од поплава,
- по потреби се обраћа са захтевом за помоћ ОУП Варварин,
- издаје налоге за ангажовање комуналних, здравствених и других стручних служби ради предузимања мера у зависности од дате ситуације,
- у случају потребе организује евакуацију грађана, смештање материјалних средстава и организује њихово збрињавање,
- предузима мере за ублажавање последица од поплава и смањења штета,
- организује пружање материјалне и сваке друге помоћи правним лицима и грађанима за ублажавање и отклањање последица поплава.

Укупну организацију и руковођење одбране од поплава и леда на територији Општине спроводи Штаб за ванредне ситуације. Основни задатак Штаба се састоји у координацији свих субјеката одбране од поплава и синхронизованом спровођењу свих планираних мера заштите од вода.

Оперативне послове на отклањању последица поплава спроводи Стручно оперативни тим штаба за одбрану од поплава.

У организационој структури Штаба посебну улогу имају командант штаба и начелник штаба, који усклађују активности свих учесника у одбрани од поплава, затим представници водопривредних организација, као стручна лица која најбоље могу оценити размере поплаве, хидролошке услове водотока и тенденцију промена, као и техничке могућности одбране од великих вода.

При разматрању улоге Штаба мора се имати у виду још једна практична околност - локација Штаба у насељу. Штаб мора бити изван непосредно угрожене зоне приобаља, због опасности од могуће изолације или могућности евентуалне евакуације. С друге стране, Штаб мора имати оптималне услове комуникације, у оквиру расположивих локалних могућности. То значи да зграда у којој је смештен Штаб мора имати телефон, телекс и радио везе, као и остале техничке капацитете.

Штаб руководи свим активностима, почевши од првог упозорења и најаве поплаве, до проглашења престанка опасности. У току трајања одбране Штаб мора бити стално у мобилном стању, са максималним степеном приправности за преузимање свх потребних мера заштите од вода.

4.1 ЗАДАЦИ, ОДГОВОРНОСТИ И КОРДИНАЦИЈА СУБЈЕКТА РУКОВОЂЕЊА У ОДБРАНИ ОД ПОПЛАВА

У зависности од фазе одбране од поплава које су дефинисане у Општем плану одбране од поплава за период од 2019. до 2025. године („Службени гласник РС“ број 18/2019) Командант општинског штаба за ванредне ситуације координира рад са општинским и државним институцијама, односно виталним системима задуженим у одбрани од поплава.

У првој фази – припреме за одбрану од поплава Командант општинског штаба за ванредне ситуације врши следеће послове:

- Заказује и руководи седницама одговорних општинских институција за одбрану од поплава на којима се усвајају планови рада;
- Обезбеђује услове за имплементацију општинског Плана код свих општинских субјеката;
- У случају да постоји потреба врши усаглашавање оперативног плана са општим планом за одбрану од поплава Владе Републике Србије и оперативним планом Министарства пољопривреде и заштите животне средине;
- Обезбеђује услове за рад, за интегралне и координиране активности у имплементацији оперативних планова за одбрану од поплава и организован рад у ванредним условима;
- Обезбеђује услове за израду техничке документације за одбрану од поплава за подручје општине Варварин;
- Обезбеђује услове за реализацију програма мера и активности за информисање и едукацију јавности;
- Организује, у сарадњи са другим субјектима, и спроводи програм мера и активности за обезбеђење прихватних центара за прихват људи и имовине у ванредним условима;
- Прати реализацију радова у складу са усвојеним плановима рада;
- Прима и прати информације у вези са наиласком олујних облака који му доставља Хидрометеоролошки завод;

У другој фази – ванредна одбрана од поплава, Командант општинског штаба за ванредне ситуације врши следеће послове:

- Руководи радом Штаба за ванредне ситуације;
- Координира активност са задуженим за одбрану од поплава;
- Сарађује са руководством за одбрану од поплава;
- Сарађује са руководством за одбрану од поплава из националног оперативног плана;
- Сарађује са оперативним руководством за одбрану од поплава у области цивилне заштите и оперативним лицем националног центра за обавештавање и узбуђивање;

- Издаје наредбу о предузимању мера на заштити здравља људи и добара која се односе на ангажовање радне снаге, механизације и других средстава;

- Даје предлог надлежном органу за евакуацију становништва и имовине у ванредним околностима у координацији са Штабом за ванредне ситуације;

- Даје предлог за проглашење ванредне ситуације;

У трећој фази—ванредна ситуација, Командант општинског штаба за ванредне ситуације обавља следеће послове

-У случају када постојећи и планирани одбрамбени систем није довољан и прети изливање воде и налет бујице тада се приступа локалном привременом надвишењу одбрамбене линије слагањем врећа пуњених песком или земљом;

- Ако претходне мере нису довољне Командант штаба проглашава ванредну ситуацију;

- Организује, руководи и координира спровођење програма евакуације становништва до прихватних центара у ванредним околностима у координацији са Штабом за ванредне ситуације.

У четвртој фази – отклањање последица поплава- Командант општинског штаба:

- Обезбеђује услове за спровођење мера и руководи активностима и радовима на отклањању последица поплава по престанку опасности.

- Обезбеђује услове за контакт са институцијама за благовремено пружање финансијске и материјалне помоћи угроженом становништву и привреди на подручју града.

Заменик команданта општинског штаба за ванредне ситуације у одсуству команданта штаба или по његовом налогу у свему га замењује.

Начелник општинског штаба за ванредне ситуације у свим фазама одбране од поплава врши следеће послове:

- Врши непосредан увид стања на угроженом подручју у сарадњи са општинским штабом и предлаже потребне мере;

- Спроводи наредбе руководиоца штаба, информира га о стању на терену и прелаже предузимање радова и мера који изискују материјалне трошкове у току одбране као и за отклањање последица поплава;

- Организује реализацију потребних мера за неопходне и хитне радове на угроженим подручјима, по добијању сагласности руководиоца штаба;

- Води евиденције о предузетим радовима и мерама и утрошеним средствима у току одбране и отклањању последица поплава. Подноси извештај команданту штаба по завршетку одбране од поплава, а обавезно и у току одбране;

Повереници (председници савета месних заједница) и њихови заменици врше следеће послове у свим фазама одбране:

-Врше непосредан увид у стање на поплавленом подручју и достављају информације штабу;

-Предлажу спровођење радова и мера на свом терену у зони одбране на водотоку;

-Организују и руководе хитним радовима и мерама у свом реону;

-Извештавају Штаб за ванредне ситуације о предузетим мерама и воде евиденцију о стању на терену, ангажованом људству, механизацији и друго;

-Спровode евакуацију становништва и стоке на подручјима својих месних заједница заједно са штабовима

За извршење специфичних задатака заштите и спасавања Штаб за ванредне ситуације формирао је стручно-оперативни тим за заштиту од пожара , експлозија, поплава, суша, земљотреса, одроњавања и клизашта земљишта, снежних наноса и поледнице.

Задатак тима је:

- да у мирнодопским условима спроводи заштиту, као скуп превентивних мера усмерених на јачање отпорности општине Варварин, отклањање могућих узрока угрожавања, смањење утицаја

елементарних непогода, спречавање других несрећа и у случају да до њих дође, умањење њихових последица,

- у случају појаве елементарних непогода и техничко технолошких несрећа да предузме све неопходне мере и активности на спасавању и пружању помоћи под чиме се подразумевају оперативне активности које се предузимају у циљу спасавања људи, материјалних добара и животне средине, ублажавању и отклањању непосредних последица елементарних непогода и других несрећа, под чиме се подразумевају мере и активности које се предузимају ради успостављања неопходних услова за живот грађана на пострадалом подручју.

4.2 ДУЖНОСТИ, УПРАВЉАЊЕ РАДОМ ТИМА, СЕДИШТЕ ТИМА, СИСТЕМ ВЕЗА - НАЧИН КОМУНИКАЦИЈЕ ИЗМЕЂУ ЧЛАНОВА ТИМА

Одбраном од поплава у Републици руководи главни руководилац одбране од поплава на основу и у оквиру овлашћења утврђених законом.

Одбраном од поплава на водном подручју "Морава" руководи руководилац одбране од поплава за наведено подручје- Бранко Кујунџић-број телефона: 064/840-41-80, односно задужен је и заменик руководиоца одбране од поплава ВПЦ "Морава" РЈ "Велика Морава, Ђуприја, Зоран Станковић, моб. 064/840-40-83.

Одбрану од поплава на територији општине Варварин организује Оперативни штаб за одбрану од поплава кога сачињавају: руководилац, остали чланови Штаба, помоћници и повереници ЦЗ (председници савета месних заједница) и повереници (шефови месних канцеларија) за угрожена насељена места.

Одбрана од поплава организује се и врши у зависности степена опасности, а према следећим фазама: припрема за одбрану, редовна одбрана, ванредна одбрана и ванредно стање (ситуација).

Одбрану од поплава у појединим фазама проглашава својом Наредбом руководилац одбране од поплава на водном подручју "Морава", Бранко Кујунџић, чији је тел. 064/840-41-80, на предлог свог заменика, а у складу са условима и критеријумима утврђеним Наредбом о утврђивању Оперативног плана одбране од поплава за 2025. годину и о томе обавештава главног руководиоца одбране од поплава Републике Србије.

Руководилац за одбрану од поплава на водном подручју има право да, на предлог заменика и секторског руководиоца, укине поједину фазу одбране од поплава пре него што се достигну критеријуми утврђени Оперативним планом одбране од поплава, ако закључи да стање заштитних објеката и хидрометеоролошке прилике то дозвољавају.

Наредбу о проглашењу и престанку одбране од поплава, руководилац одбране од поплава на водном подручју, доставља Општинском руководиоцу одбране од поплава, који о томе обавештава Председника општине Варварин.

Штабом одбране од поплава на територији општине руководи Општински руководилац за одбрану од поплава, који има своје помоћнике (поверенике ЦЗ) за свако насељено место (председнике савета месних заједница). Помоћници имају поверенике (шефове месне канцеларије) за посебно угрожене делове насеља или поједине улице. Одбрана од поплава спроводи се на основу овог Плана.

Стручно - оперативни тим за заштиту од поплава обавља следеће дужности:

- Руководи свим активностима означеним у шеми активности у надлежности општине (административне, хидротехничке и комуналне активности), у периоду ванредних хидролошких околности – од момента најаве поплаве до престанка опасности;
- Руководи и координира учешће свих субјеката у одбрани од поплава, у синхронизованом спровођењу свих планираних мера заштите од вода;
- Обезбеђује услове за израду техничке документације за одбрану од поплава за подручје општине;
- Врши перманентно прикупљање информација од РХМЗ о метеоролошкој и хидролошкој ситуацији на подручју општине Варварин.
- Организује праћење најаве бујичних падавина и организује систем јављања и раног упозоравања становништва.
- обезбеђује услове за реализацију програма мера и активности за информисање и едукацију јавности;
- руководи активностима и радовима на отклањању последица поплава по престанку опасности;
- остварује контакт са институцијама за благовремено пружање финансијске и материјалне помоћи угроженом становништву и привреди на подручју општине.

Управљање радом Стручно - оперативног тима за заштиту од поплава врши се руковођењем и координацијом, у складу са дефинисаном шемом руковођења и координације у одбрани од поплава. Руковођење радом Оперативног тима се односи на субјекте који су у директној надлежности Тима. Руковођење се врши директно или посредством заменика и помоћника.

Координација рада Тима се односи на субјекте који аутономно обављају своје активности у одбрани од поплава.

Седиште Стручно - оперативног тима је у просторијама општине Варварин. Начин комуникације је одређен постојећим системом веза – телефонима, факсом и имејлом.

Обезбеђење мобилног система веза за потребе одбране од поплава је обавеза Штаба за ванредне ситуације.

Дужности и одговорности предузећа и других субјеката који учествују у спровођењу одбране од поплава

За време трајања одбране од поплава предузеће ангажовано у одбрани од поплава дужно је да у складу са оперативним планом:

1. Свакодневно обезбеди особље за стручно и ефикасно обављање послова у одбрани од поплава и то:
 - током редовне одбране од поплава за осматрање и праћење кретања водостаја, појава и стања заштитних објеката и, по потреби, за хитне радове на спречавању нежељених појава;
 - током ванредне одбране од поплава за непрекидно осматрање и праћење кретања водостаја, појава и стања заштитних објеката и за мере и радове на очувању њихове стабилности и отклањању нежељених појава.
2. У редовној одбрани од поплава обезбеди свакодневно осмочасовно дежурство руководећег особља из оперативног плана, као и чуварске службе, у току радног времена;
3. У ванредној одбрани од поплава обезбеди особље за дежурство од 24 часа, (две смене по 12 часова или три смене по 8 часова).
4. Организује и обезбеди осматрање и благовремено обавештавање надлежних руководилаца одбране од поплава о кретању водостаја, о стању водних објеката и о променама на водном земљишту, као и евидентирање у дневник одбране од поплава свих уочених појава од значаја за одбрану од поплава;

5. Организује предузимање потребних мера и радова у току спровођења одбране од поплава;
6. Обезбеди сарадњу са Општинским штабом за ванредне ситуације и другим надлежним институцијама, а по проглашењу ванредне ситуације поступа у складу са дефинисаним задацима из Плана заштите и спасавања у ванредним ситуацијама.

4.3. ЕВАКУАЦИЈА СТАНОВНИШТВА УГРОЖЕНОГ ОД ПОПЛАВА

На основу добијених информација о падавинама у сливу и наглом порасту водостаја, Штаб за ванредне ситуације процењује степен опасности, активира надлежно људство, потребне мере и механизацију, а ако очекивана поплава превазилази одбрамбене капацитете проглашава ванредну ситуацију. Активирају се снаге МУП–Сектор за ванредне ситуације, цивилна заштита, комуналне службе и друго. Битно је благовремено алармирање јавности и становништва на угроженом подручју преко локалних медија, јер за кратак временски период становништво мора спремно дочекати наредбу о евакуацији - спасавању становништва и смањењу материјалних губитака. Главни кораци у операцији спасавања становништва су: идентификација простора који се евакуише, развијањем процедуре за евакуацију (правац, дестинација, време), формирање центра за пријем и привремени боравак угрожених, ургентне мере (хитна медицинска помоћ, противпожарна заштита, интервенција комуналних служби у случају прекида снабдевања водом и електричном енергијом) и повратак евакуисаног становништва по налогу Штаба.

Евакуација од поплава врши се померањем угроженог становништва, стоке и материјално техничких средстава на ближа безбедна подручја, код суседа или родбине угрожених.

У случају поплава ширих размера капацитети, у којима ће се вршити смештај угрожених, су јавни објекти (сале домова месних заједница, слободни магацински простори, слободни стамбени објекти) и угоститељско туристичке организације које располажу смештајним капацитетима.

Евакуација се предузима када предстоје или су наступиле опасности изазване поплавом, које угрожавају становништво, тако да је нужно да становништво ради заштите и спасавања напусти угрожену територију.

Одлуку о евакуацији доноси председник општине (Командант Општинског штаба за ванредне ситуације) на предлог Начелника Општинског штаба за ванредне ситуације.

Одлуку о евакуацији спроводи:

- 1) Руковођење–Општински штаб за ванредне ситуације
- 2) Регулисање саобраћаја – Саобраћајна Полиција
- 3) Превоз угроженог становништва – локални превозници
- 4) Одржавање реда и заштита имовине – Полиција
- 5) Прихват евакуисаних грађана – Повереници ЦЗ

У складу са планом евакуације Општинског штаба за ванредне ситуације, приступа се спровођењу евакуације угроженог становништва. Евакуацијом руководи начелник општинског штаба.

Након саопштавања наредбе о евакуацији процењује се да ће 1/3 угрожених грађана сама извршити евакуацију и померање са угрожене територије (пешнице или сопственим возилима) на неуgroжено подручје.

У складу са ситуацијом на терену место за прихват угроженог становништва одређује Општински штаб за ванредне ситуације.

Приоритет у евакуацији имају особе са инвалидитетом, болесне особе, деца, трудне жене, мајке са малом децом и старе особе.

Локални превозници у складу са посебним планом врше превоз угроженог становништва до места за прихват. Контролу саобраћаја, одржавање реда и заштиту имовине евакуисаних врши

полиција и Војска Србије. Прихват евакуисаних врше повереници цивилне заштите и руководиоци установе где се врши прихват. Одмах након прихвата врши се евидентирање и смештај.

4.4. ЗБРИЊАВАЊЕ УГРОЖЕНОГ И НАСТРАДАЛОГ СТАНОВНИШТВА

Ради збрињавања угроженог и настрадалог становништва код поплава, предузети мере за привремени смештај, исхрану, здравствену заштиту и обезбеђење других неопходних потреба становништва

Збрињавање угрожених и настрадалих планира и организује надлежни орган Општине са организацијама и службама задуженим за овај вид заштите.

Носиоци збрињавања:

- 1) Општинско веће
- 2) Центар за социјални рад
- 3) Општинска организација Црвеног крста

Сарађују:

- 1) Школска управа
- 2) Дом здравља
- 3) Цивилна заштита
- 4) Општинска Управа
- 5) Санитарна инспекција
- 6) Еколошка инспекција
- 7) Комунална инспекција
- 8) Полиција
- 9) Хуманитарне невладине организације

По плану Општинског штаба за ванредне ситуације збрињавање угроженог и настрадалог становништва извршити привременим смештајем у просторије школских и предшколских установа, спортских хала и др. погодних објеката на делу територије која није угрожена поплавом.

Одмах након прихвата, тимови психолога и социјалних радника обављају разговор са евакуисаним становништвом.

За рад са децом Школска управа обезбедиће школске педагоге и психологе.

Црвени крст збрињавање угроженог становништва и пружање прве помоћи

Центар за социјални рад предузеће бригу о социјално гроженим лицима.

Извршни органи локалне самоуправе обезбедиће флаширану воду и храну за евакуисане.

ЈКП обезбедиће водоснабдевање.

Дом здравља ће обезбедити здравствену заштиту евакуисаних грађана.

Санитарна инспекција наложиће мере хигијенско-епидемиолошке заштите.

Еколошка и комунална инспекција спроводиће мере из своје надлежности.

Полиција обезбеђује одржавање реда и заштиту евакуисаних и њихове имовине.

Ветеринарска станица здравствена заштита животиња и збрињавање сточног фонда

Хуманитарне невладине организације ангажовати у циљу обезбеђења хуманитарне помоћи за настрадале.

5.1. ОПШТИНСКИ ШТАБ ЗА ВАНРЕДНЕ СИТУАЦИЈЕ ОПШТИНЕ ВАРВАРИН

Општински штаб за ванредне ситуације, има задатак да руководи и координира активностима у вези са спасавањем и заштитом у ванредним ситуацијама.

Општински штаб за ванредне ситуације је формиран на основу члана 33. Закона о ванредним ситуацијама и у складу са чланом 8. Уредбе о саставу и начину рада штаба за ванредне ситуације ("Службени гласник РС" бр. 98/2010), а надлежност је дефинисана чланом 34. и 35. Закона о ванредним ситуацијама.

Р.Б.	ИМЕ И ПРЕЗИМЕ	ФУНКЦИЈА	КОНТАКТ ТЕЛЕФОН	МЕЈЛ АДРЕСА	АДРЕСА
1.	Виолета Лутовац Бурђевић	командант Штаба по функцији председника општине Варварин	064/4198296	lutovacvioleta@gmail.com	Доњи Катун
2.	Александар Павић	заменик команданта Штаба по функцији заменика председника општине Варварин	063/692120	aleksandar85pavic@gmail.com	Варварин
3.	Томица Гочманац	начелник Штаба по функцији као представник надлежне Службе	062/759791	tomgoc202@gmail.com	Крушевац
4.	Дејан Бркић	члан Штаба, службеник у Општинској управи општине Варварин за послове заштите и спасавања и планирања припрема за одбрану	064/8720941	db.dejanbrkic@gmail.com	Варварин
5.	Зоран Бранковић	члан Штаба, службеник у Општинској управи општине Варварин за послове пољопривреде и водопривреде	064/8720957	brankovicz@gmail.com	Село Варварин
6.	Јелена Весић	Члан Штаба, службеник у Општинској управи општине Варварин за послове управљања у ванредним ситуацијама	064/2641262	jeca.vesic@gmail.com	Село Варварин

7.	Горица Вучковић	члан Штаба, службеник у Општинској управи општине Варварин за послове заштите животне средине и инспекцијски надзор	064/8720616	vuckovic.gorica@gmail.com	Варварин
8.	Снежана Стафановић	члан Штаба, службеник у Општинској управи општине Варварин за послове комуналних делатности	064/8720614	snezana.stefanovic@varvarin.org.rs	Маскаре
9.	Владица Филоновић	члан Штаба, службеник у Општинској управи општине Варварин за послове саобраћаја и путеве	064/1191547	viadaf037@gmail.com	Бачина
10.	Јелена Милојковић	члан Штаба, службеник у Општинској управи општине Варварин за послове урбанизма	062/1030557	jelena.p.milojevic@gmail.com	Горњи Катун
11.	Никола Петровић	члан Штаба, службеник у Кабинету председника општине Варварин за послове информисања	069/2001991	temnic.info@gmail.com	Мареново
12.	Милена Арсић Васић	члан Штаба, начелник Општинске управе општине Варварин	062/8460550	nacelnik@varvarin.ts.gov.rs	Параћин
13.	Славољуб Анђелковић	члан Штаба, начелник РС МУП-а РС у Варварину	064/8929149	andjelkovic79@gmail.com	Бошњане
14.	Др Јасмина Ракић	члан Штаба, директор ДЗ „Др Властимир Годић“ у Варварину	064/8720830	jasminara037@mts.rs	Бошњане
15.	Дејан Ракић	члан Штаба, директор ЈКП „Варварин“ у Варварину	064/8143029	jcpvarvarin@gmail.com	Крушевац
16.	Владан Весић	члан Штаба,	064/8723364	vesicv9@gmail.com	Варварин

		директор ЈП „Расвета Варварин“ у Варварину			
17.	Ана Видојевић	Члан Штаба, директор СЦ „Темнић“ у Варварину	064/1917621	ana82vidojevic@gmail.com	Карановац
18.	Мирослав Петровић	члан Штаба, председник ловачког друштва „Јухор“ у Варварину	060/6118810	micababin@gmail.com	Залоговац
19.	Љиљана Арсић	члан Штаба, секретар Општинског одбора Црваног крста у Варварину	063/1109488	varvarin@redcross.org.rs	Орашје
20.	Иванка Миленковић	члан Штаба, руководилац одељења Центра за социјални рад за општине Варварин и Ћићевац	064/2349088	ivankamilenkovic.68@gmail.com	Ражањ
21.	Иван Јовановић	члан Штаба, директор ветеринарске станице у Варварину	063/268658	ivan68jov@gmail.com	Бачина
22.	Горан Јелић	члан Штаба, руководилац организационе јединице ЈП ЕПС у Варварину	069/610137	gjelic28@gmail.com	Бачина
23.	Капетан Душан Качаревић	члан Штаба, ВП 3161 Крушевац, представник ВС	065/2291113		Крушевац
24.	Драган Тодоровић	члан Штаба, командир Ватрогасно спасилачке јединице у Ћићевцу, надлежне за општину Варварин	064/8924241	vatrigascicicevac193@gmail.com	Ћићевац

5.2. СПИСАК ПОВЕРЕНИКА

Повереници	Име и презиме	Адреса	Телефон
Варварин	Марија Кљајић	Варварин	065/ 8891011
С.Варварин	Далибор Николић	Село Варварин	065/8787562
Бошњане	Марко Савић	Бошњане	064/8723378
Маскаре	Горан Јовановић	Маскаре	061/2002521
Доњи Катун	Жељко Лутовац	Доњи Катун	064/0-493-823
Горњи Катун	Микица Павловић	Горњи Катун	060/7125307
Обреж	Катарина Јевдосић	Обреж	069/4022016
Бачина	Владица Филиповић	Бачина	064/87-20-678
Орашје	Радивоје Савић	Орашје	063/8217649
Церница	Александар Савић	Церница	069/2959789
Избеница	Дејан Марковић	Избеница	065/9794225
Суваја	Драгољуб Костић	Суваја	064/484-532
Тољевац	Адам Динић	Тољевац	064/8723359
Пајковац	Драган Тасић	Пајковац	065/6785568
Доњи Крчин	Ненад Мијановић	Доњи Крчин	062/786-620
Горњи Крчин	Миливоје Раденковић	Горњи Крчин	063/7330360
Карановац	Јулија Тодосијевић	Карановац	065/3407765
Мала Крушевица	Слађан Миладиновић	Мала Крушевица	064/5890975
Залоговац	Драган Томић	Залоговац	064/4002292
Мареново	Марко Јевтић	Мареново	064/3143120
Парцане	Славољуб Антић	Парцане	069/4549097

5.3. СТРУЧНО-ОПЕРАТИВНИ ТИМ ЗА ЗАШТИТУ И СПАСАВАЊЕ ОД ПОПЛАВА И НЕСРЕЋА НА ВОДИ И ПОД ВОДОМ, У САСТАВУ:

Р. Бр	Назив формацијског места	Професионално радно место	Име и презиме
1.	Руководилац тима	дипл. грађ. инж	Владан Весић
2.	Стручно-оперативни сарадник	саобр. инсп. Варварин	Владица Филиповић
3.	Стручно-оперативни сарадник	мастер инж. пољоп.	Александар Вучетић

Лице задужено за евидентирање поплава на водама II реда у базу података која ће се користити за новелирање прелиминарне процене ризика од поплава	Александар Вучетић, Представник оп.уп. Варварин у чијој су надлежности послови пољопривреде и водопривреде	062/1809933 aleksandarvucetic.var@gmail.com
---	--	---

5.4 СПИСАК ЛИЦА КОЈА ПОСЕДУЈУ ТЕШКУ МЕХАНИЗАЦИЈУ А КОЈА СЕ МОЖЕ АНГАЖОВАТИ У СЛУЧАЈУ ПОПЛАВА У ОПШТИНИ ВАРВАРИН

Редни број	Власник машине	Место	Врста машине	Телефон
1.	Бојан Петровић	Г. Катун	багер, лопата, кипер	063 1018075
2.	Милан Коларевић	Избеница	багер, булдозер, лопата, кипер	063 8064319
3.	Милосав Димитријевић	Маскаре	багер, лопата, кипер	063 8819776
4.	Драгиша Ћирић	Бачина	скип	063/744-58-77
5.	Драган Пешић	Бачина	скип	063/613-132
6.	Дејан Милосављевић	С. Варварин	багер, булдозер, лопата, кипер	063 442993
7.	Месна заједница Бошњане	Бошњане	булдозер	037/798 797
8.	Дејан Дидић	Обреж	багер, лопата, кипер	037/791 326
9.	Зоран Милојевић	Варварин	багер, лопата, кипер	063 600 633
10.	Душан Милојевић	Варварин	кипер	063 7458240
11.	Храна Рајић	Варварин	багер, лопата, кипер	063 7718143
12.	Драган Гајић	Тољевац	кипер	063 8843480

5.5 ЛИЦЕ ЗАДУЖЕНО ЗА ЕВИДЕНТИРАЊЕ ПОПЛАВНИХ ДОГАЂАЈА

Лице задужено за информисање јавности (Александар Вучетић, службеник Општинске управе општине Варварин, са бр. телефона 062/1809933 под надзором Општинског руководиоца одбране од поплава, обавља следеће послове:

- прати спровођење одбране од поплава, прикупља све извештаје ЈВП "Србијаводе" ВПЦ "Морава", Ниш, Радне јединице "Велика Морава", Ћуприја, ВП "Ћуприја" А.Д. Ћуприја и хидрометеоролошке службе и упознаје се са њима,

- даје обавештења средствима јавног информисања,

- одржава везу са центрима за обавештавање и средствима за информисање.

Руководилац одбране од поплава у најкраћем року извршиће удаљавање лица које несавесно или нестручно обавља поверене послове одбране од поплава или на други начин штетно утиче на спровођење одбране и сменити га са дужности на спровођењу мера заштите од поплава. Руководилац који је смењен са дужности поједина лица, дужан је да на њихово место одмах постави друга лица.

5.6 ПЛАНИРАЊЕ КОМУНИКАЦИЈЕ СУБЈЕКТА У ОДБРАНИ ОД ПОПЛАВА

Свим активностима, мерама, задацима, организацијом, снагама и средствима, како у времену пре поплава, тако и за време све три фазе одбране од поплава и после престанка поплаве у фази санације поплава искључиво руководи Општински штаб за ванредне ситуације општине Варварин.

Општинским штабом руководи командант општинског Штаба за ванредне ситуације општине Варварин, са замеником, начелником Штаба за ванредне ситуације (руководилац одбране од поплава), његовим замеником (Замеником председника општине Варварин) и одређеним лицем

задуженим за информисање јавности, а на основу добијеног налога од начелника Општинске управе, односно заменика Руководиоца одбране од поплава.

Сви наведени субјекти у одбрани од поплаве именовани су овим Оперативним планом за одбрану од поплава за воде II реда на територији општине Варварин за 2022. годину.

Стручни део Штаба су представници општинских органа и виталних служби општине Варварин, уз сарадњу са представницима овлашћених предузећа, медија и удружења грађана који извршавају наменске и стручне задатке по налогу Општинског штаба, превентивне пре поплаве, а оперативне за време настанка и после поплаве.

Начелник ОШВС (Руководилац одбране од поплава) задужен је за праћење стања временске ситуације, падавина и нивоа водостаја на водотоцима првог и другог реда на територији општине Варварин.

Преко оперативног центра МУП-а (ПС Варварин и Одељења за ванредне ситуације у Крушевац), константно се прати временска ситуација и подаци достављају усмено и писмено, (поред редовних контаката са РХМЗ), преко свих средстава информисања и уз одобрење ОШВС Варварин. На овај начин обавештава се грађанство општине Варварин. Обавештавање грађанства је преко лица задуженог за информисање јавности, наведеним у овом Локалном оперативном плану одбране од поплава. Начелник ОШВС, добијене податке око висине водостаја, проверава са повереницима месних заједница и повереницима цивилне заштите на терену, врши обилазак терена, утврђује коначно стање и спроводи превентивне мере, утврђене овим Локалним оперативним планом одбране од поплава општине Варварин.

Претходно, пре спровођења превентивних мера упознаје команданта општинског Штаба за ванредне ситуације са тренутним стањем на територији Општине, актуелном временском прогнозом, развојем ситуације у наредном периоду и предлаже мере у складу Планом и потребама. Командант општинског штаба за ванредне ситуације заказује седницу ОШВС, ако је процењено да наставак падавина сигурно проузрокује поплаве. За време одбране од поплава, начелник Штаба за ванредне ситуације (руководилац одбране од поплава), према важећем Републичком Оперативном плану за одбрану од поплава за 2025. годину координира, уз одобрење ОШВС Варварин, са лицима задуженим за одбрану од поплава: секторским руководиоцем одбране од поплава ВП "Ђуприја" А.Д. Ђуприја и помоћником руководиоца одбране од поплава у ЈВП "Србијаводе" ВПЦ "Морава", Ниш, Радна јединица "Велика Морава", Ђуприја, као и деоничним руководиоцем ВП "Ђуприја" А.Д. Ђуприја. Пре доношења важних и кључних Одлука, Командант ОШВС Варварин и начелник Општинске управе Варварин (заменик руководиоца одбране од поплава), обавезно се консултују са секторским руководиоцем ВП "Ђуприја" А.Д. Ђуприја и помоћником руководиоца одбране од поплава у ЈВП "Србијаводе" ВПЦ "Морава", Ниш, Радна јединица "Велика Морава", Ђуприја.

Сарадња са секторским/деоничним руководиоцем одбране од поплава ВП "Ђуприја" А.Д. Ђуприја у време одбране од поплава предпоставља следеће надлежности:

- Прати прогнозе и кретање водостаја, предлаже помоћнику руководиоца одбране од поплава у ЈВП "Србијаводе" ВПЦ "Морава", Ниш, Радна јединица "Велика Морава", Ђуприја одбрану од поплава, проглашење и укидање појединих фаза одбране од поплава, коју Одлуком доноси Командант општинског штаба за ванредне ситуације општине Варварин, у складу са критеријумима утврђеним важећим Општим планом одбране од поплава, Републичким Оперативним планом одбране од поплава за 2025. годину и Оперативним планом одбране од поплава за воде II реда на територији општине Варварин за 2025. годину.

- На бујичним водотоцима II реда предлаже, преко помоћника руководиоца одбране од поплава у ЈВП "Србијаводе" ВПЦ "Морава", Ниш, Радна јединица "Велика Морава", Ђуприја, команданту ОШВС Варварин проглашавање и укидање одбране од поплава;

- Прати појаве на заштитним објектима и процењује њихову сигурност;

- Предузима мере санирања слабих места на заштитним објектима у складу са својим надлежностима;
 - Предлаже наменске задатке специјализованим предузећима, на извршењу хитних санација, уз сагласност ОШВС Варварин;
 - Води дневник одбране, свакодневно извештава помоћника руководиоца одбране од поплава у ЈВП "Србијаводе" ВПЦ "Морава", Ниш, Радна јединица "Велика Морава", Ћуприја.
Командант општинског штаба за ванредне ситуације Варварин:
 - Руководи свим активностима одбране од поплава на територији општине;
 - Координира рад Штаба, преко заменика, начелника Штаба за ванредне ситуације (руководиоца одбране од поплава);
 - Координира учешће свих субјеката у одбрани од поплаве на територији општине Варварин;
 - Сарађује и извештава Команданта ОкШВС-Крушевац и Команданте Штабова суседних општина са ситуацијом на терену;
 - Прати стање и спровођење посебних мера одбране од поплава, на територији општине Варварин;
 - Предлаже, секторском руководиоцу одбране од поплава ВП "Ћуприја" А.Д. Ћуприја и помоћнику руководиоца одбране од поплава у ЈВП "Србијаводе" ВПЦ "Морава", Ниш, Радна јединица "Велика Морава", Ћуприја, места за пробијање насипа у случају могућности катастрофалних поплава;
 - Предлаже мере узвишења насипа на одређеним деоницама.
 - На предлог Штаба проглашава ванредно стање одбране од поплава, уз консултацију секторског руководиоца одбране од поплава ВП "Ћуприја" А.Д. Ћуприја и помоћника руководиоца одбране од поплава у ЈВП "Србијаводе" ВПЦ "Морава", Ниш, Радна јединица "Велика Морава", Ћуприја.
 - Обавештава јавност о спровођењу одбране од поплава преко лица задуженог за пријем и прослеђивање информација, односно лица задуженог за информисање јавности овог Локалног оперативног плана одбране од поплава;
 - Наредњује евакуацију становништва, стоке и материјалних добара на територији општине Варварин.
- Повереници цивилне заштите и месних заједница врше следеће послове у свим фазама одбране од поплава, посебно у фази ванредног стања или ситуације, односно у фази отклањања последица поплава:
- Врше увид и прате стање на свом подручју и достављају информације ОШВС Варварин;
 - По налогу ОШВС Варварин врше рано упозоравање услед опасности;
 - Предлажу спровођење радова и мера на свом терену у зони одбране речног тока (воде првог реда) или набујалих потока (воде другог реда);
 - Организују и руководе хитним радовима и мерама у свом реону, по налогу ОШВС општине Варварин, преко начелника Штаба за ванредне ситуације (руководиоца одбране од поплава);
 - Извештавају о предузетим мерама, воде евиденцију о стању на терену, ангажованом људству, механизацији, степену оштећености инфраструктурних објеката и предлажу одговарајућу врсту помоћи.

6. УВОЂЕЊЕ ДЕЖУРСТВА У ЗГРАДИ ОПШТИНСКЕ УПРАВЕ

За време ванредних одбрана од поплава	
Дежурство: од 06,00 часова до 14,00 часова	I смена
од 14,00 часова до 21,00 часова	II смена
од 21,00 часова до 06,00 часова	III смена
Према списку Општинског штаба за ванредне ситуације.	

7. УКЉУЧИВАЊЕ ОУП-а ВАРВАРИН

- патроле,
- затварање путева и
- праћење транспорта.

8. УКЉУЧИВАЊЕ ВАТРОГАСАЦА

- вађење воде из подрума
- разношење воде за пиће,

9. ОДРЕЂИВАЊЕ ЛОКАЦИЈЕ СА СКЛАДИШТЕЊЕ ОТПАДНОГ МАТЕРИЈАЛА

Локације за складиштење отпадног материјала у месним заједницама одређују помоћници руководиоца одбране од поплава.

У случају да насељено место нема локацију за депоновање грађевинског отпада, шута, блата, грања и др. насталог у поплавама, исти ће се лагеровати на главну депонију општине Варварин.

10. МЕХАНИЗАЦИЈА И ОПРЕМА ЗА ПОТРЕБЕ УГРОЖЕНИХ МЕСНИХ ЗАЈЕДНИЦА ОД ПОПЛАВА

За потребе угрожених месних заједница, ангажоваће се аутобуси, камиони, трактори, багери и друго, као и потребна опрема, алати и материјал по налогу Општинског штаба за ванредне ситуације а у складу са закљученим уговорима које ће општина Варварин закључити са предузећима, установама и приватним предузетницима.

За обезбеђење песка одређује се ЈКП Варварин.

За пуњење цакова песком, људство обезбеђује месна заједница која је угрожена поплавама а за помоћ се обраћа месним заједницама које нису угрожене поплавама.

11. ОСНОВНИ СУБЈЕКТИ ОДБРАНЕ ОД ПОПЛАВА

Поред законских субјеката одбране од поплава, који су утврђени Републичким оперативним планом за одбрану од поплава, основни субјекти одбране од поплава на територији општине Варварин су:

- Општински штаб за ванредне ситуације
- Стручно оперативни тим општине Варварин
- Општинско веће СО-е Варварин
- Одељења за привреду, финансије, урбанизам, стамбено-комуналне послове и инспекцијски надзор
- Месне заједнице на територији општине које су примарно угрожене од поплава
- РХМЗ - Радарски центар, Крушевац
- ЈКП "Варварин", Варварин
- Дом здравља „Др Властимир Годић“ Варварин
- МУП Србије - ОУП Варварин
- Електродистрибуција Варварин
- Општинска организација црвеног крста Варварин

Од највећег значаја за благовремено активирање и ефикасно спровођење Оперативног плана за одбрану од поплава за воде другог реда на територији општине Варварин је брза размена информација између свих субјеката одбране од поплава, а посебно на релацији: РХМЗ Београд - Републички центар за обавештавање - Општински центар за обавештавање - Општински штаб за ванредне ситуације - ЈВП "Србија воде" - Општински штаб цивилне заштите - Општински органи управе - Јавна комунална и друга јавна предузећа - МУП Србије - Дом здравља - средства јавног информисања.

12. МАТЕРИЈАЛНО ОБЕЗБЕЂЕЊЕ**12.1. Опрема и материјал**

Р. БРОЈ	ВРСТА МАТЕРИЈАЛА	ЈЕДИНИЦА МЕРЕ	
1.	Мегафон ручни	комад	5
2.	Ручни рефлектори	комад	10
3.	Даске и талпе	м ³	5
4.	Цакови за пуњење песком	комад	1.000
5.	Канап за вреће	клубе	30
6.	Ужад дужине 30 м	комад	10
7.	Ужад дужине 5 м	комад	20
8.	Чакља дужине 4 - 6 м	комад	5
9.	Рибарске чизме	пар	10
10.	Гумене чизме	пар	20
11.	Заштитни шлемови	комад	20
12.	Заштитне рукавице	пар	20
13.	Приручна апотека прве помоћи	комад	10

13. ФИНАНСИРАЊЕ ОДБРАНЕ ОД ПОПЛАВА

Финансирање одбране од поплава, у условима редовне одбране, обезбеђује од накнаде за одводњавање ЈВП "Србијаводе" Београд.

У условима ванредне одбране, средства такође обезбеђује ЈВП "Србијаводе" Београд, а преко овлашћених водопривредних предузећа, и буџет општине Варварин из средстава сталне буџетске резерве.

Међутим, у условима стања приправности за заштиту од поплава за воде другог реда, руковођење одбраном на свом подручју преузима Општина преко Председника општине и Општинског штаба за ванредне ситуације и Стручно - оперативног тима одбране од поплава општине Варварин, када се ангажују сва расположива материјална средства правних и физичких лица и радна снага.

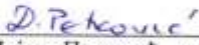
С обзиром да власници материјално-техничких средстава имају право на накнаду за њихово ангажовање, односно да се морају обезбедити средства за људство ангажовано на извршењу мера из овог Плана, Оперативни штаб за ванредне ситуације ће предузети потребне мере за обезбеђивање нужних средстава. У том смислу обратиће се захтевом за средства надлежним државним органима, односно ЈВП "Србијаводе" Београд.

Уз сагласност Председнице општине, из буџета општине обезбедиће се најнужнија средства за интервенције које се не могу одложити. **Планирана средства за ванредне ситуације у 2025. години су 430.000 динара из буџета општине Варварин.**

Овај План ступа на снагу осмог дана од дана објављивања у "Службеном листу општине Варварин".

Обрадили:


Јелена Весић, дипл.просторни планер


Дијана Петковић, дипл. грађ.инж.

Милена Арсић Васић, дипл.правник
Милена Арсић Васић, дипл.правник



САДРЖАЈ
АКТА СКУПШТИНЕ ОПШТИНЕ ВАРВАРИН

Страна

4. Одлуку о ангажовању ревизора за обављање екстерне ревизије завршног рачуна буџета општине Варварин за 2024. годину.....	51
5. Одлука о усвајању годишњег програма заштите, уређења и коришћења пољопривредног земљишта за подручје општине Варварин за 2025. годину	52
6. Одлука о усвајању Оперативног плана за одбрану од поплава за воде II реда на територији општине Варварин за 2025. годину	53
10. Решење о престанку мандата директора Јавног комуналног предузећа " Варварин" Варварин	53
11. Решење о именовану вршиоца дужности директора Јавног комуналног предузећа "Варварин" Варварин	54
12. Решење о именовану вршиоца дужности директора Јавног предузећа за обезбеђивање јавне расвете "Расвета Варварин" Варварин.....	55
13. Решење о престанку мандата директора Јавног предузећа за обезбеђивање јавне расвете "Расвета Варварин" Варварин	56
14. Решење о разрешењу и именовану члана Надзорног одбора Јавног комуналног предузећа "Варварин" Варварин	57
15. Решење о разрешењу и именовану члана Надзорног одбора Јавног предузећа за обезбеђивање јавне расвете "Расвета Варварин" Варварин.....	58
16. Решење о именовану чланова Надзорног одбора Центра за социјални рад за општине Варварин и Ћићевац	59
17. Решење о престанку мандата председника и чланова управног и Надзорног одбора Центра за социјални рад за општине Варварин и Ћићевац	59
18. Решење о прибављању непокретности у јавну својину општине Варварин непосредном погодбом.....	60
19. Решење о именовану чланова Управног одбора Центра за социјални рад за општине Варварин и Ћићевац	62
6. Закључак о усвајању Извештаја о раду Председника општине Варварин за 2024. годину	64
7. Закључак о усвајању Извештаја о раду Општинског већа општине Варварин за 2024. годину	64
8. Закључак о усвајању Извештаја о раду Општинске управе општине Варварин за 2024. годину	64
9. Закључак о усвајању Извештаја о раду Општинског правобранилаштва општине Варварин за 2024. годину.....	64
10. Закључак о усвајању Извештаја о финансијском пословању и раду Дома здравља "Др Властимир Годић" Варварин за 2024. годину	65

1. Оперативни план за одбрану од поплава за воде другог реда на територији општине Варварин за 2025.годину66

Издавач: Општинска управа, Марина Мариновића 38, 37260 Варварин
Телефон: 037/787-171
Жиро-рачун број 840-98640-58

Главни и одговорни уредник:
Драгана Бајкић, секретар Скупштине општине Варварин
